

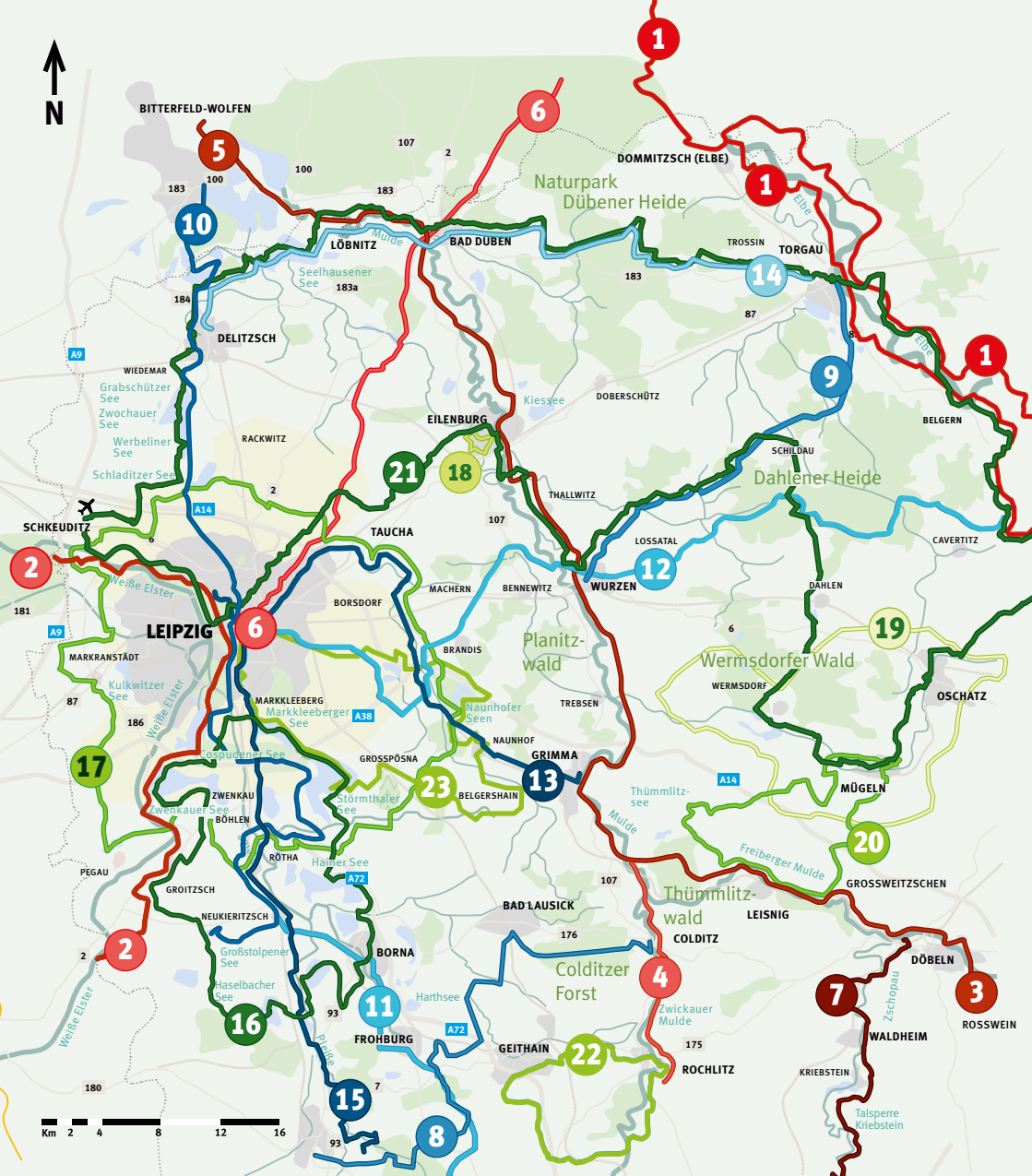
Leipzig und Region

Unterwegs mit dem Rad

Die schönsten Radrouten durch Stadt und Land



Mit Karten und GPX-
Daten zu jeder Radroute!



INHALT

Willkommen in der LEIPZIG REGION	4
Navigation mit Outdooractive und komoot	5

Abenteuer für ...

... Natur- und Kulturliebhaber	6
... Familien	6
... erfahrene Radsportler	7
... E-Bike-Enthusiasten	7

Radfernwege

1 Elberadweg	8
2 Elsterradweg	10
3 Mulderadweg (Freiberger Mulde)	12
4 Mulderadweg (Zwickauer Mulde)	14
5 Mulderadweg (Vereinigte Mulde)	16
6 Radweg Berlin – Leipzig	18
7 Zschopautalradweg (Technitz – Frankenberg)	20

Regionale Hauptradrouten

8 Altenburg-Colditz-Route	22
9 Dahlemer-Heide-Radrouten	24
10 Kohle Dampf Licht Seen-Radrouten	26
11 Wyhratal-Radrouten	28
12 Leipzig-Elbe-Radrouten	30
13 Parthe-Mulde-Radrouten	32
14 Torgischer Radweg	34
15 Pleißeradweg	36

Rundkurse

16 Neuseenland-Radrouten	38
17 Grüner Ring Leipzig	40
18 Eilenburger Schleife	42
19 Döllnitztal-Radrouten / Mulde-Elbe-Radrouten als Rundkurs	44
20 Obstland-Route	46
21 Sachsen M	48
22 KoRoLa-Radrouten	50
23 Meine Lieblingstour	52



Burg Kriebstein

Fotos: Steve Hainisch / BackPack.de.org



Bergkirche Beucha

Fotos: Steve Hainisch / BackPack.de.org

Nützliche Informationen

Vier Rundkurse um die Seen	53
Knotenpunktsystem	54
Service und Verleih	56
Veranstaltungen rund ums Rad	57
Unterkünfte Bett + Bike	58
Radreiseangebot	59
Das Radnetz Deutschland	60
Impressum	62
Tourist-Informationen	63

WILLKOMMEN IN DER LEIPZIG REGION

Wer Leipzig und die Region radelnd entdeckt, wird von der Vielseitigkeit überrascht sein. Kilometerlange idyllische Radwanderwege führen durch eine malerische Landschaft mit historischen Städten und beschaulichen Dörfern, die von Wäldern, Seen und Auen umgeben sind.

Dank eines sehr gut ausgebauten Wegenetzes können Stadt und Region Leipzig per Rad entdeckt werden. Zahlreiche Radfernwege und regionale Haupttrouten verlaufen in sämtliche Richtungen; die Verbindungen ermöglichen individuell gestaltbare Touren.

Kulturelle Highlights werden als Entdecker-tips an den Strecken ausgewiesen. Viele der Burgen, Schlösser und Museen bieten Veranstaltungen. Wir empfehlen einen Blick auf deren Webseite vor der Planung der Radtour.

Die Anreise ist auch einfach per Bahn möglich. Die Mitnahme des Fahrrades ist in den Nahverkehrszügen innerhalb des Mittel-deutschen Verkehrsverbundes (MDV) sogar kostenfrei.

Unsere nützlichen Navigationsapps

Unterwegs mit Outdooractive & komoot

Eine gute Vorbereitung ist das A und O. Wir zeigen Ihnen, wie Sie Ihre Radtour auf dem Smartphone aufrufen oder planen können.

outdooractive

Outdooractive ist Europas größte Outdoor-Plattform fürs Web und als App. Mit unzähligen Tourenvorschlägen, Beschreibungen und Fotos werden Nutzer bei ihrem Outdoor-Erlebnis begleitet. Das offizielle Kartenmaterial und eine ausgeklügelte Routing-Technologie helfen bei der Planung des nächsten Outdoor-Abenteuers! Mit Insider-Tipps von der Community auf weltweiter Entdeckungstour!



Komoot hält für Aktivurlauber nützliche Informationen zu den Reiseregionen, Tipps für Rad- und Wandertouren, einen Routenplaner sowie interessante Ausflugsziele entlang der jeweiligen Strecke bereit. Der Nutzer kann vorab seine Touren auf dem PC oder Smartphone planen. Mit dem hinterlegten Kartenmaterial gibt komoot einen Routenvorschlag vor, der individuell angepasst werden kann. Neben einem Streckenverlauf werden Höhenprofile generiert und die GPX-Daten zur Verfügung gestellt. Komoot verzeichnet 23 Millionen registrierte User.

▷ 1
Outdooractive oder komoot im App Store herunterladen*

▷ 2
QR-Code der jeweiligen Route scannen

▷ 3
GPX-Daten runterladen und in App öffnen

▷ 4
Radtour starten und genießen

▷ 5
Fotos hochladen, Tour bewerten und teilen

*Die Registrierung ist vorausgesetzt.

Sichern Sie sich exklusive Vorteile!



QR-Code scannen und 4 Wochen Pro+ testen.

Pro+ wird nach 4 Wochen automatisch beendet



Sichern Sie sich exklusive Vorteile!

Der Code LEIPZIG gilt ausschließlich für Neukunden bei komoot und ist bis 31.12.2024 gültig. Dieser Code ist auf www.komoot.de/g einzulösen und schaltet das Regionenpaket Nordwest-Sachsen im Wert von 8,99 EUR bei komoot frei.



MOOVME

Die neue App der Verkehrsunternehmen im Mitteldeutschen Verkehrsverbund (MDV) sorgt für zuverlässige Verbindungsauskünfte und mobiles Ticketing aus einer Hand.

ABENTEUER FÜR...

Foto: Alexander Klisch



Schloss Markkleeberg

Foto: Philipp Kirschner

... Familien

Die gut ausgebauten Radwege eignen sich bestens für Familienausflüge. Für Abwechslung sorgen nicht nur Spielplätze entlang einiger Strecken, sondern auch die Vielzahl an Bademöglichkeiten im Leipziger Neuseenland. Flussüberquerungen mit den Fähren bieten viel Abenteuer. Ein weiterer Pluspunkt sind die flachen Auenlandschaften, die die Kinderbeinchen nicht überstrapazieren.

... Natur- und Kulturliebhaber

Mächtige Burgen, prunkvolle Schlösser und herrschaftliche Rittergüter zeugen von der reichen Kulturgeschichte der Region und lassen Besucher in längst vergangene Zeiten eintauchen. Während auf Burg Mildenstein, im Schloss Rochlitz oder in Sachsens schönster Ritterburg, der Burg Kriebstein, das Mittelalter wieder zum Leben erwacht, entführt das Schloss Hubertusburg in Wernsdorf in die Epoche des Barock. Kulturgenuss musikalischer Art wird mit Orgelklängen sowie herausragenden Musikveranstaltungen im Rahmen der BurgenLand Klänge geboten. Der Kulturbahnhof Leisnig, einem Ort für Begegnung, Austausch und Kreativität, arrangiert eine Vielzahl an Konzerten mit nationalen und internationalen Künstlern. Aber auch die Gärten und Parks bieten nicht nur eine schöne Abwechslung entlang der Strecken, sondern laden auch zum Verweilen ein.



Mulderadweg bei Wurzen

Foto: Christian-Hilke-Photografie

Die Kategorisierung der Strecken ist als Empfehlung anzusehen, basierend auf Teilelementen der Strecke. Bitte nutzen Sie die genaue Kartengrundlage der Strecke für Ihre Detailplanung.

... E-Bike Enthusiasten

Die gut ausgebauten und größtenteils asphaltierten Strecken und Längen der Touren bieten die idealen Bedingungen für schöne Radwandausflüge. Wenn die Akkus doch mal zu Ende gehen sollten, können diese an einer der Ladestationen entlang der Strecken aufgeladen werden. Weitere Informationen hierzu sind auf der Seite „Service und Verleih“ zu finden.

... erfahrene Radsportler

Für Abwechslung und technisch anspruchsvollere Strecken stehen die Routen für Gravelbikes. Abseits der Hauptrouten bieten Waldwege die idealen Voraussetzungen für eine variierte Radtour, bei der das eigene Fitnesslevel sehr gut getestet werden kann. Aber auch Rennradfahrer im Leipziger Neuseenland ist nicht nur größtenteils asphaltiert, sondern auch abseits der Straßen. Kurze knackige Anstiege eignen sich hervorragend für das Ausreizen von Tempospitzen bergan.



Der bekannteste Radfernweg Deutschlands

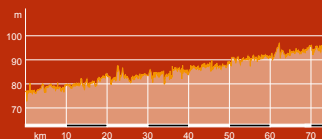
Foto: PUNCTUM

Elberadweg Belgern

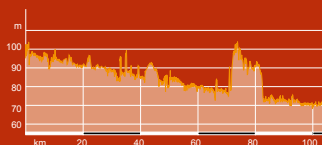
Der über 1.200 Kilometer lange Elberadweg erstreckt sich von Spindelmühle in der Tschechischen Republik bis Cuxhaven an der deutschen Nordseeküste und durchquert die Region Leipzig. Die Route verläuft zu 80 Prozent auf einem eigenständigen Radweg, dessen Oberfläche überwiegend asphaltiert ist. Er eignet sich auch für Radtourern mit Kindern. Unterwegs sind Kultur- und Naturerlebnisse garantiert.

Schwierigkeit: MITTEL
 → Länge: 104,9 km
 ⌚ Dauer: 7:30 h
 ▲ Anstieg: 242 m
 ▼ Abstieg: 274 m

1. östlich der Elbe Dommitzsch – Riesa



2. westlich der Elbe Riesa – Elster



Anfahrtstipps:

ÖPNV (Start/Ziel)

- Riesa
- Elster (Elbe)

E-Bike-Ladestation:

Torgau: Am Rathaus, Schloss Hartenfels
Dommitzsch: am Schloss Hartenfels, an der Tourist Information

P Parken (Start/Ziel)

Strehla: Schlossplatz
Torgau: Parkplatz an der Elbe, Schiffsanlegestelle
Dommitzsch: Straße der Jugend und Mahlitzscher Weg





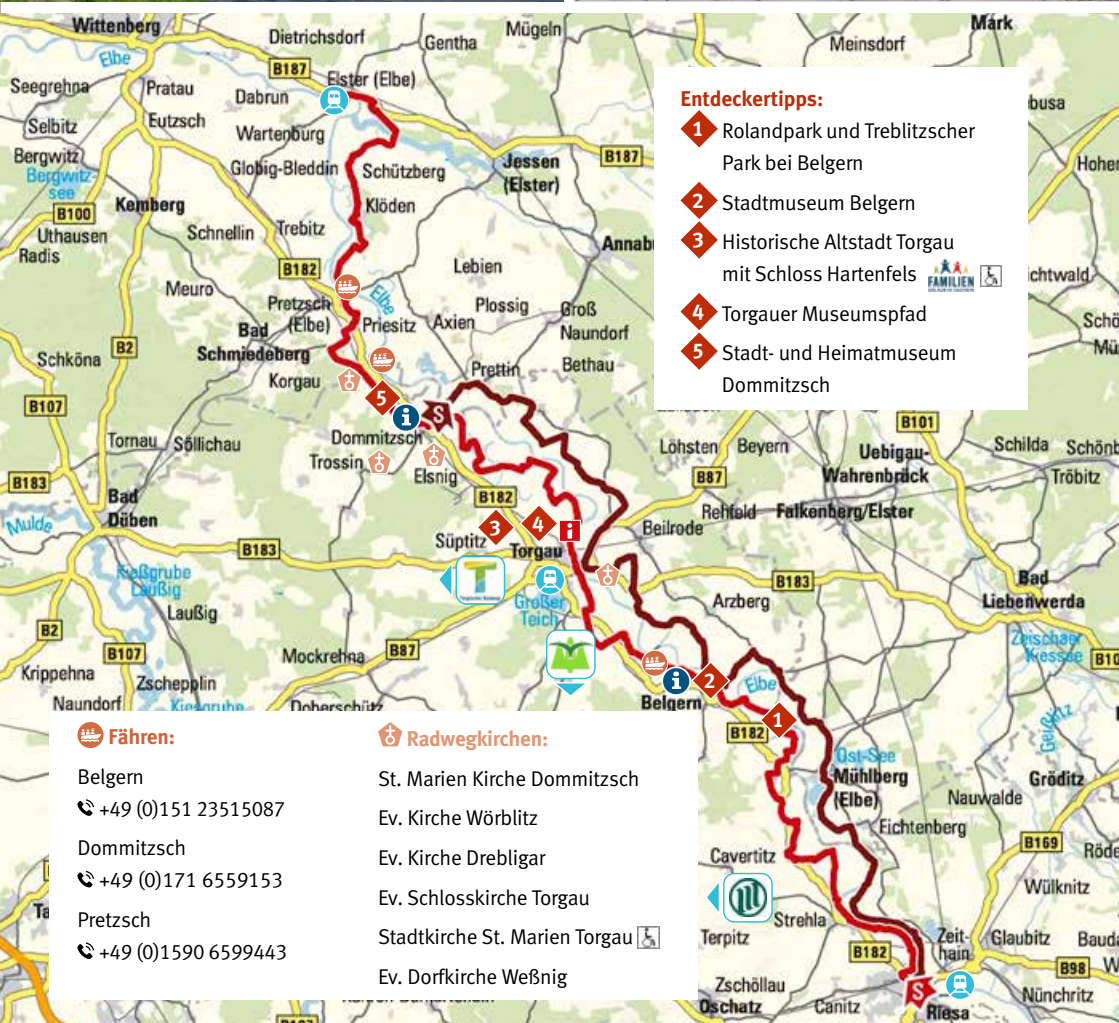
Fähre Dommitzsch

Foto: Heike Grundow



Schloss Hartenfels in Torgau

Foto: Felix Meyer



- Entdeckertipp:**
- 1 Rolandpark und Treblitzscher Park bei Belgern
 - 2 Stadtmuseum Belgern
 - 3 Historische Altstadt Torgau mit Schloss Hartenfels
 - 4 Torgauer Museumspfad
 - 5 Stadt- und Heimatmuseum Dommitzsch

- Fähren:**
- Belgern ☎ +49 (0)151 23515087
 - Dommitzsch ☎ +49 (0)171 6559153
 - Pretzsch ☎ +49 (0)1590 6599443

- Radwegkirchen:**
- St. Marien Kirche Dommitzsch
 - Ev. Kirche Wörblitz
 - Ev. Kirche Drebligar
 - Ev. Schlosskirche Torgau
 - Stadtkirche St. Marien Torgau
 - Ev. Dorfkirche Weßnig

2

Elsterradweg



Naturnahe Auenlandschaften erleben





Foto: Philipp Kirschner

Die Routenführung des Radfernweges orientiert sich zum größten Teil am Verlauf des Flusses Weiße Elster. Der Elsterradweg von Pegau bis Schkeuditz führt durch eine abwechslungsreiche Landschaft mit Seen, Parks, Grünanlagen und die Naturschutzgebiete des Leipziger Auwaldes. Die Route kennzeichnet eine unterschiedliche Wegbeschaffenheit. Auf Grund des flachen Reliefs ist sie auch für Familienausflüge geeignet.

Anfahrtstipps:

ÖPNV (Start/Ziel)

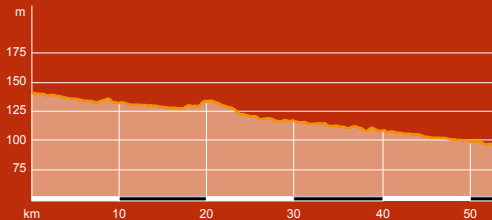
-  Schkeuditz
-  Pegau

P Parken (Start/Ziel)

Schkeuditz: Markt- oder Rathausplatz

Pegau: Rathaus oder Bahnhof

- Schwierigkeit: MITTEL
- Länge: 53,3 km
- 🕒 Dauer: 4:00 h
- ▲ Anstieg: 52 m
- ▼ Abstieg: 102 m



QR-Code scannen und Tour aufs Handy laden!



Foto: Marcel Horschiger



Foto: Philipp Wjatschne

Gastrotipps:

- 1** **Biergarten am Hafen Pier 1**
Hafenstraße 23
04416 Markkleeberg
☎ +49 (0)341 356510
✉ cospodenersee@leipzigseen.de
🌐 www.leipzigseen.de

Radwegkirchen:

Ev. Dorfkirche Schkeuditz
Kursdorf

E-Bike-Ladestation:

Pegau: Kirchplatz Süd
Leipzig: Zoo Leipzig
Zwenkau: Seepromenade
am Zwenkauer See

Entdeckertipps:

- 1** Ruine der Wiprechtsburg
- 2** Rathausturm Pegau mit Museum
- 3** Fahrgastschiffahrt auf dem Zwenkauer und Cospudener See
- 4** Auwaldstation Leipzig mit multi-medialen Erlebnispfaden
- 5** Astronomisches Zentrum Schkeuditz



Kulturreich zwischen Roßwein und Grimma

Burg Mildenstein Leisnig

Von Roßwein bis nach Grimma führt der Radweg am Flussufer entlang durch eine abwechslungsreiche Landschaft vorbei an majestätischen Burgen und Schlössern. Die Region an der Freiberger Mulde ist auf Grund ihres hügeligen Reliefs für konditionell anspruchsvolle Radtouren geeignet. Wer es entspannter mag, sollte die Strecke ab dem Zufluss bei Sermuth nördlich wählen.

🖱️ www.mulderadweg.de

📷 mulderadweg

Anfahrtstipps:

ÖPNV (Start/Ziel)

- 🚆 Döbeln
- 🚆 Grimma

P Parken (Start/Ziel)

Roßwein: Festplatz, Brückenplatz
(Zeitbegrenzung an den Wochentagen)

Grimma: Oberer Bahnhof

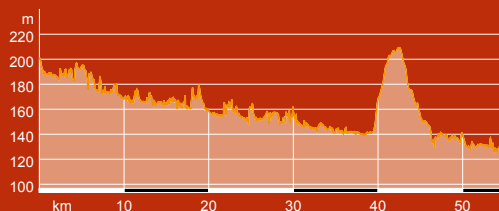
Schwierigkeit: MITTEL

➔ Länge: 55,1km

🕒 Dauer: 4:00 h

⬆️ Anstieg: 99 m




⬆️ Abstieg: 180 m



QR-Code scannen
und Tour aufs
Handy laden!



Entdeckertipps:

- 1 Deutsches Pferdebahnmuseum in Döbeln mit historischer Pferdebahn
- 2 Kloster Buch 
- 3 Burg Mildenstein  
- 4 Jagdhaus Kössern
- 5 Wilhelm Ostwald Museum
- 6 Kloster ruine Nimbschen



Pferdebahn Döbeln

Foto: Christian Häfner/Photografie



Radfahrer an der Freiburger Mulde

Foto: Joachim Zeiler

Gastrotipps:

1 Klosterschänke

Nimbschener Landstraße 2

04668 Grimma

+49 (0)3437 995187

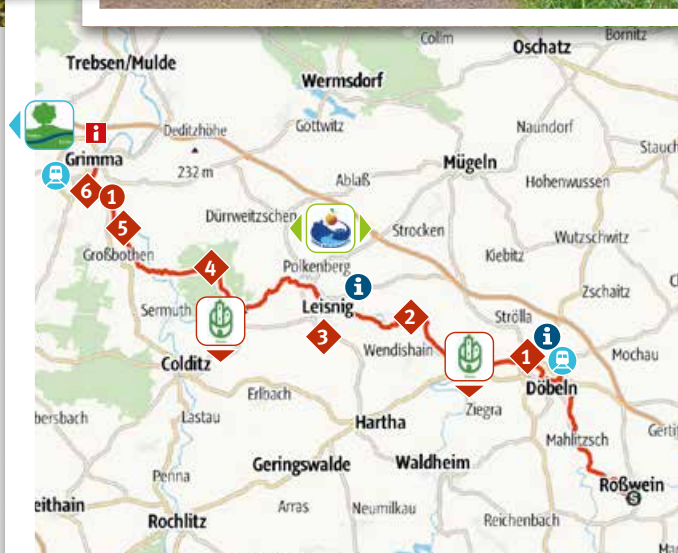
info@kloster-nimbschen.de

www.kloster-nimbschen.de

E-Bike-Ladestation:

Leisnig: Kloster Buch

Kössern: am Rittergut





Stadt – Land – Fluss

zwischen Rochlitz und Sermuth

Landschaft an der Zwickauer Mulde

Der letzte Streckenabschnitt des Mulderadweges entlang der Zwickauer Mulde lädt neben einer abwechslungsreichen Landschaft auch zu zahlreichen kulturellen Entdeckungen ein. Belohnt wird der Radler am Ende der Strecke mit dem Zusammenfluss der beiden Muldearme in die Vereinigte Mulde. Die Strecke verläuft größtenteils über befestigte Wege und wenig befahrene Straßen. Auf Grund des flachen Reliefs sowie der Länge ist der Abschnitt auch bestens für kleine Tagesausflüge geeignet.

Anfahrtstipps:

ÖPNV (Start/Ziel)

- Tanndorf oder Großbothen
- Geithain

P Parken (Start/Ziel)

- Rochlitz:** an der Bleiche
- Sermuth:** An der Freiburger Muldenbrücke

www.mulderadweg.de

mulderadweg

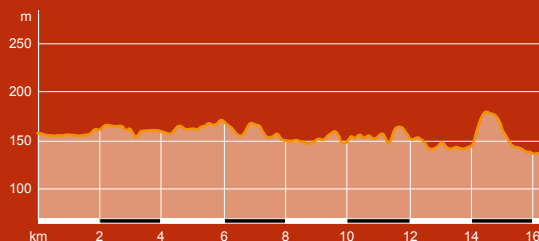
Schwierigkeit: LEICHT

→ Länge: 16,5 km

🕒 Dauer: 1:30 h

▲ Anstieg: 111 m

▼ Abstieg: 134 m



QR-Code scannen
und Tour aufs
Handy laden!

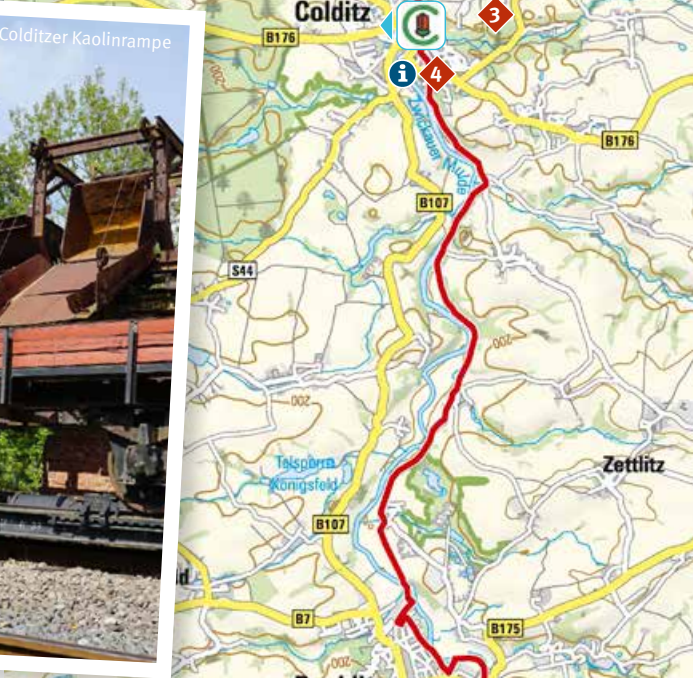


Foto: Radelmädchen




Foto: Kathrin Bayer

Historische Colditzer Kaolinrampe



Entdeckertipps:

- 1 Schloss Rochlitz 
- 2 Friedrich-August-Turm
- 3 Dentalhistorisches Museum Zschadraß
- 4 Schloss Colditz



Natur pur zwischen Grimma und Muldenstein

Der Mulderadweg setzt sich von Grimma aus über Bad Dübau und Löbnitz fort, bis er in Dessau-Roßlau auf den Elberadweg trifft. Entlang der Strecke zeigen zahlreiche Burgen, Schlösser und Herrenhäuser den Reichtum sächsischer Geschichte auf. Die Wegstrecke verläuft durch charakteristische Muldenauen und Feuchtwiesen mit ihrer einzigartigen Flora und Fauna. Dabei wechseln sich asphaltierte Abschnitte mit Feldwegen aber auch mäßig befahrenen Straßen ab.

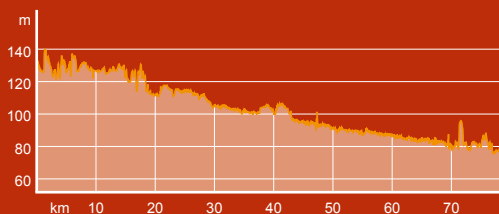
www.mulderadweg.de

mulderadweg

Aufgrund von Bauarbeiten an Teilen der Strecke, wird der Weg teilweise umgeleitet. Die Umleitung ist ausgeschildert und in der Onlinekarte gekennzeichnet.

Fähre Gruna

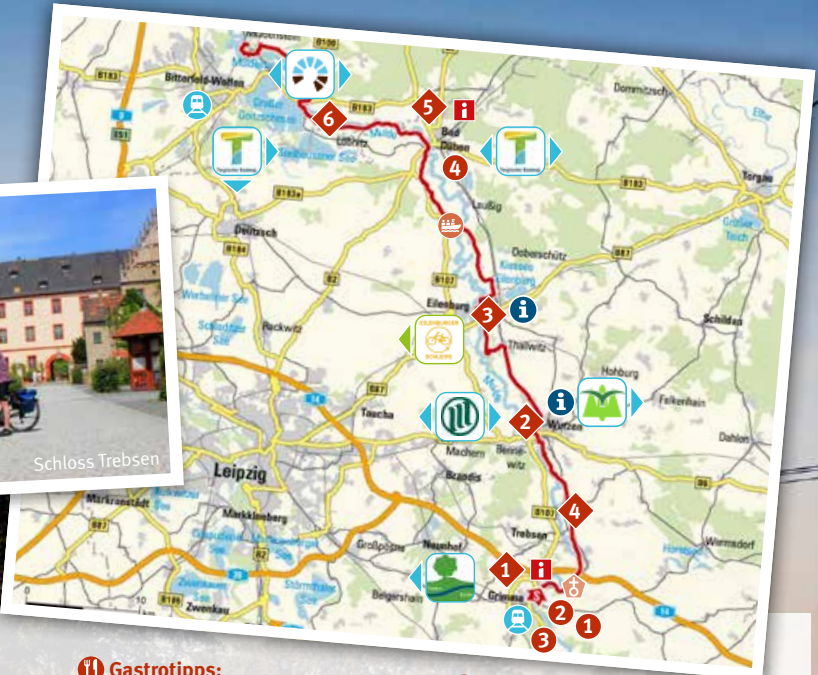
- Schwierigkeit: MITTEL
- Länge: 78,9 km
 - Dauer: 5:30 h
 - Anstieg: 19 m
 - Abstieg: 68 m



QR-Code scannen
und Tour aufs
Handy laden!



Schloss Trebsen



Anfahrtstipps:

ÖPNV (Start/Ziel)

- Grimma
- Bitterfeld-Wolfen

P Parken (Start/Ziel)

- Grimma:** Volkshausplatz
- Bad Dübener Heide:** Parkplatz Leipziger Straße am NaturparkHaus

Radwegkirchen:

St. Martinskirche Nerchau

Fähren:

Laußig OT Gruna
 ☎ +49 (0) 34242 50291

E-Bike-Ladestation:

- Wurzen:** Radhaus am Markt, Tourist Information
- Eilenburg:** Schwimmhalle
- Bad Dübener Heide:** NaturparkHaus, Fahrrad Hammer, NaturSport-Bad (zugänglich während der Öffnungszeiten der jeweiligen Einrichtung)

Gastrotipps:

- 1 Historisches Gasthaus „Zur Wassermühle“**
 Höfgener Dorfstraße 10
 04668 Grimma OT Höfgen
 ☎ +49 (0) 3437 76 02 160
 info@wassermuehle-hoefgen.de
 www.wassermuehle-hoefgen.de
- 2 Erlebnishotel „Zur Schiffsmühle“**
 Zur Schiffsmühle 2
 04668 Grimma OT Höfgen
 ☎ +49 (0) 3437 76020
 info@schiffsmuehle.de
 www.schiffsmuehle.de

3 Wasserschloss Podelwitz

Am Schloss 4
 04680 Colditz OT Podelwitz
 ☎ +49 (0) 34381 124600
 info@wasserschloss-podelwitz.de
 www.wasserschloss-podelwitz.de

4 Restaurant Lebensart und Mühlenstube mit Biergarten

Bitterfelder Straße 42
 04849 Bad Dübener Heide
 ☎ +49 (0) 34243 33637
 info@heidespa.de
 www.heidespa.de

Entdeckertipps:

- 1** Göschenhaus und Seumepark
- 2** Dom St. Marien zu Wurzen
- 3** Stadtmuseum Eilenburg
- 4** Schloss und Rittergut Trebsen

5 Burg Dübener Heide und NaturparkHaus

6 Evangelische Kirche Löbnitz mit Renaissance-Holzkassetendecke



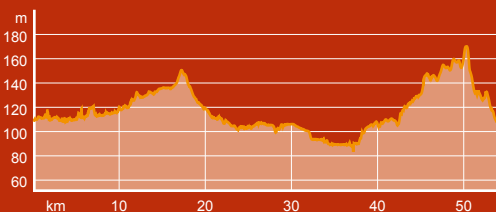
Mühlen zwischen Metropolen

Rast am Elsterflutbecken

Der Radweg führt von Berlin kommend durch die reizvolle Dübener Heide, weiter durch die Kurstadt Bad Dübener Heide und endet in der Messestadt Leipzig, die ihren Gästen ein vielfältiges Freizeit- und Erholungsangebot auch nach langen Radtouren bietet. Die rund 55 Kilometer ab Bad Schmiedeberg bis Leipzig sind trotz leichter Anstiege auch für Anfänger geeignet.

➔ www.radweg-berlin-leipzig.de

- Schwierigkeit: MITTEL
- ➔ Länge: 54,7 km
 - 🕒 Dauer: 4:00 h
 - ⬆️ Anstieg: 130 m
 - ⬆️ Abstieg: 138 m



QR-Code scannen
und Tour aufs
Handy laden!

Entdeckertipps:

- 1 Bergschiffmühle und Obermühle
- 2 NaturparkHaus Dübener Heide
- 3 Burg Düben mit Landschaftsmuseum
- 4 Rittergutsschloss Taucha
- 5 Historische Leipziger Innenstadt Museen, Restaurants und Einkaufsmöglichkeiten

Gastrotipps:

- 1 **Restaurant Lebensart und Mühlenstube mit Biergarten**
Bitterfelder Straße 42
04849 Bad Düben
☎ +49 (0) 34243 33637
✉ info@heidespa.de
👉 www.heidespa.de

E-Bike-Ladestation:

- Bad Düben:** NaturparkHaus, Fahrrad Hammer, NaturSport-Bad (zugänglich während der Öffnungszeiten der jeweiligen Einrichtung)
- Leipzig:** Zoo

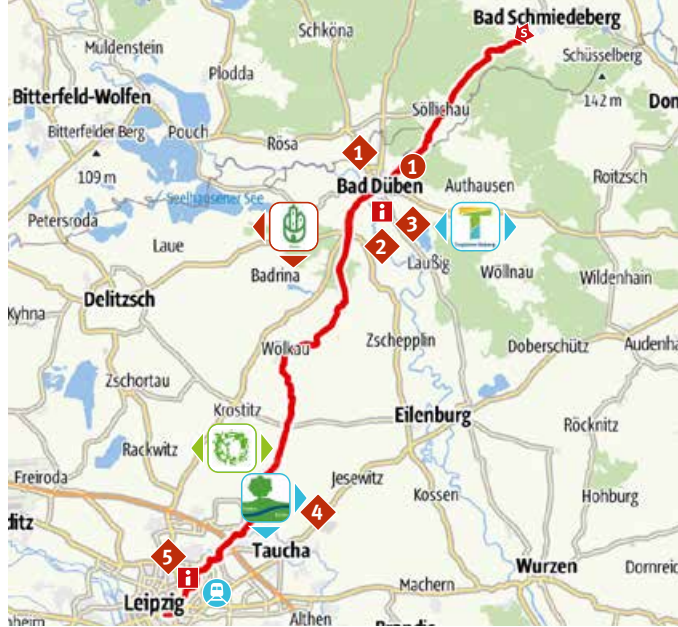
Anfahrtstipps:

ÖPNV (Start/Ziel)

- 🚆 Leipzig

P Parken (Start/Ziel)

- Leipzig:** Parkhaus am Hauptbahnhof
- Bad Düben:** Leipziger Straße am Naturpark-Haus Parkplatz

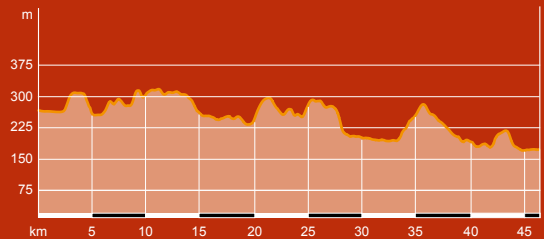




Unterwegs im romantischen Zschopautal

Waldheim

Beginnend in Technitz führt der Zschopautalradweg über 45 Kilometer entlang der Zschopau nach Frankenberg und schließlich weiter ins Erzgebirge nach Oberwiesenthal. Vorbei an der Talssperre Kriebstein geht es durch eine der schönsten Naturlandschaften der Region Leipzig mit vielen Möglichkeiten für Rast und Entdeckungen. Aufgrund einiger sehr anspruchsvoller Streckenabschnitte ist der Zschopautalradweg besonders erfahrenen Radsportlern zu empfehlen.



Schwierigkeit: SCHWER

→ Länge: 45,1 km

🕒 Dauer: 5:30 h

▲ Anstieg: 369 m

▼ Abstieg: 463 m



QR-Code scannen
und Tour aufs
Handy laden!





Zwischen Pleißer und Mulde

Die Radroute ist mit einer Länge von 54 Kilometern besonders für Tagesausflüge geeignet. Sie verbindet Thüringen und Sachsen und führt durch das Altenburger und Kohrener Land. Sie überrascht durch ihre Vielzahl an kulturellen Sehenswürdigkeiten wie die Burg Gnanstein oder das bekannte Fluchtmuseum im Schloss Colditz.

Anfahrtstipps:

ÖPNV (Start/Ziel)

- Altenburg
- Tanndorf

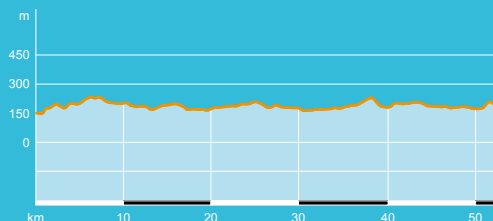
P Parken (Start/Ziel)

- Altenburg:** Parkplatz Anger
- Colditz:** Markt oder Sofienplatz

E-Bike-Ladestation:

- Frohbürg:** Stadtbibliothek, Am Lindenvorwerk

- Schwierigkeit: MITTEL
- Länge: 53,2 km
- Dauer: 4:00 h
- Anstieg: 283 m
- Abstieg: 311 m




QR-Code scannen
und Tour aufs
Handy laden!



Schloss Colditz im Sommer

Entdeckertipps:

- 1 Schloss Altenburg
- 2 Töpfermuseum Kohren-Sahlis
- 3 Burg Gnadstein
- 4 Schloss Frohburg
- 5 Kur- und Freizeitbad Riff 
- 6 Schloss Colditz mit Fluchtmuseum





Den Schildbürgern auf der Spur

Von Wurzen nach Torgau verläuft etwa über 38 Kilometer die Dahlener-Heide-Radroute. Auf wenig befahrenen Landstraßen sowie quer durch die Dahleiner Heide führt die Strecke vorbei an vielen interessanten Orten wie Hohburg und Taura. Dabei stellt Schilda vor allem für Fans der „Schildbürgerstreiche“ das Highlight der Route dar. Auf Grund einiger anspruchsvoller Streckenabschnitte ist die Radroute für erfahrene Radler geeignet.

Anfahrtstipps:

ÖPNV (Start/Ziel)

Wurzen

Torgau

P Parken (Start/Ziel)

Torgau: Parkplatz an der Elbe, Schiffsanlegestelle

Wurzen: Parkplatz am Bahnhof

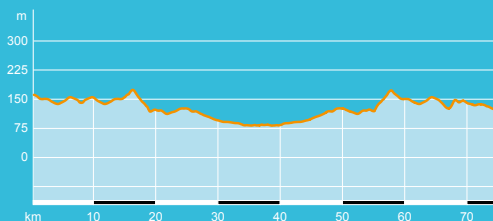
Schwierigkeit: SCHWER

→ Länge: 38,1 km

🕒 Dauer: 2:30 h

⬆️ Anstieg: 87 m

⬆️ Abstieg: 135 m



QR-Code scannen
und Tour aufs
Handy laden!



Ringelnetzbrunnen in Wurzen

E-Bike-Ladestation:

Wurzen: Tourist-Information

Torgau: Schloss Hartenfels

Entdeckertipps:

- 1 Dom St. Marien zu Wurzen
- 2 Museum Steinarbeiterhaus Hohburg
- 3 Schildbürgermuseum
- 4 WaldErlebnisScheune Taura
- 5 Historische Altstadt Torgau mit Schloss Hartenfels



Schildbergturm






Bergbau-Technik-Park

Die Kohle | Dampf | Licht | Seen-Radroute verbindet die Lutherstadt Wittenberg mit dem Leipziger Neuseenland auf über 160 Kilometer. An ihr reißen sich erleb- bare Meilensteine der Industriegeschichte aneinander. Die Route mit ihrer neuen Erweiterung im südlichen Leipziger Neuseenland gestaltet sich sehr abwechslungsreich und besteht größtenteils aus asphaltierten Rad- wegen. Auf einzelnen kurzen Wegabschnit- ten führt die Fahrt auch über Natur- und Sandwege.

➔ www.kohle-dampf-licht-seen.de

Anfahrtstipps:

ÖPNV (Start/Ziel)

-  Bitterfeld
-  Markkleeberg

P Parken (Start/Ziel)

Bitterfeld-Wolfen: Leineufer

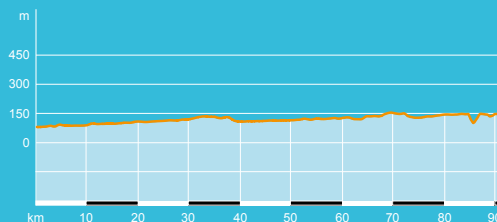
Markkleeberg: Cospudener See,
Hafen Zöbiger

E-Bike-Ladestation:

Großpösna: Am Bergbau-Technik-Park

Leipzig: Am Zoo, Leipziger Messe

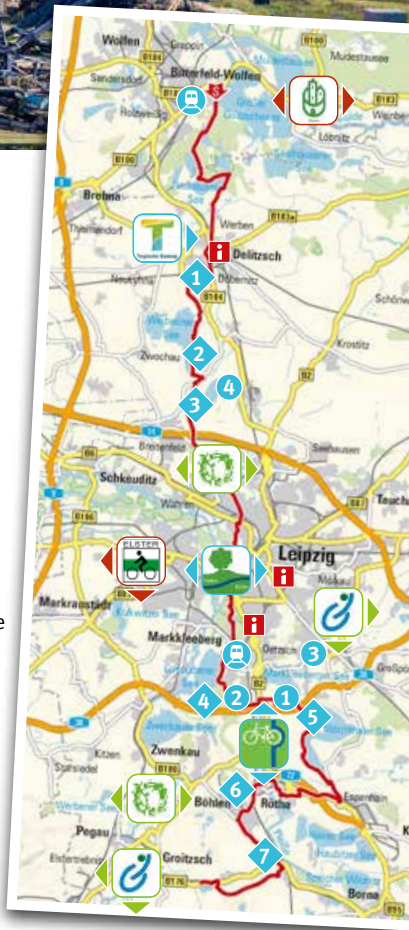
- Schwierigkeit: MITTEL
- ➔ Länge: 91,6 km
 - 🕒 Dauer: 7:00 h
 - ⬆️ Anstieg: 150 m
 - ⬇️ Abstieg: 88 m



QR-Code scannen
und Tour aufs
Handy laden!

Unterwegs auf den Spuren der Industriekultur

© www. Dirk Stratzmann



Entdeckertipps:

- 1 Barockschloss Delitzsch
- 2 Technisches Denkmal – Schaufelrad bei Gerbisdorf
- 3 Biedermeierstrand Hayna
- 4 Fahrgastsschiffahrt auf dem Cospudener See
- 5 Bergbau-Technik-Park
- 6 Kraftwerk Lippendorf mit Infozentrum
- 7 Aussichtsplattform aktiver Tagebau Vereinigtes Schleenhain

Gastrotipps:

- 1 **Bergbau-Technik-Park**
Imbiss „Zum Bagger1547“
Am Westufer 2
04463 Großpösna
☎ +49 (0) 34297 140127
info@bergbau-technik-park.de
➔ www.bergbau-technik-park.de
- 2 **Biergarten am Hafen Pier1**
Hafenstraße 23
04416 Markkleeberg
☎ +49 (0) 341 356510
info@cospuden.de
➔ www.leipzigseen.de
- 3 **Restaurant Seeperle im Seepark Auenhain**
Am Feriendorf 2
04416 Markkleeberg
☎ +49 (0) 34297 986888
seeperle@seepark-auenhain.de
➔ www.seepark-auenhain.de
- 4 **Restaurant LEVANTE im CAMP DAVID Sport Resort by All-on-SEA**
Haynaer Straße 1
04519 Rackwitz
☎ +49 (0) 34294 859550
info@all-on-sea.de
➔ www.campdavid-sportresort.de

11

Wyhratal-Radrout



Auf Zeitreise im Wyhratal



Markt Borna

Die Wyhratal-Radrout führt von der Talsperre Schömbach vorbei an den Städten der Töpferkunst Kohren-Sahlis und Frohburg und weiter durch das schöne Örtchen Wyhra, welches mit seinem Geschichtenhof hervorsteht.

Nicht nur die Wegführung auf hauptsächlich Wald- und Radwegen, sondern auch die Entdeckertipps bieten die perfekte Ausgangslage für einen schönen Familienausflug.

Entdeckertipps:

- 1 Töpfermuseum Kohren-Sahlis
- 2 Schloss Frohburg
- 3 Geschichtenhof Wyhra
- 4 Museum der Stadt Borna

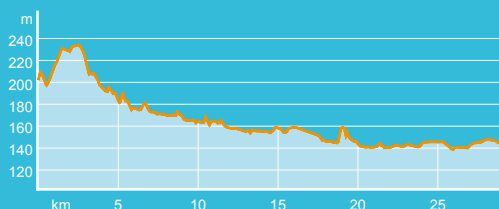
Schwierigkeit: MITTEL

→ Länge: 29 km

🕒 Dauer: 2:00 h

▲ Anstieg: 43 m

▼ Abstieg: 111 m





QR-Code scannen
und Tour aufs
Handy laden!



Geschichtenhof Wyhra

**Anfahrtstipps:****ÖPNV (Start/Ziel)**

-  Frohburg
-  Neukieritzsch

P Parken (Start/Ziel)

- Altmöritz:** An der Talsperre Schömbach
- Neukieritzsch:** Am Bahnhof

E-Bike-Ladestation:

- Frohburg:** an der Stadtbibliothek und am Lindenvorwerk
- Leipzig:** Am Zoo, Leipziger Messe



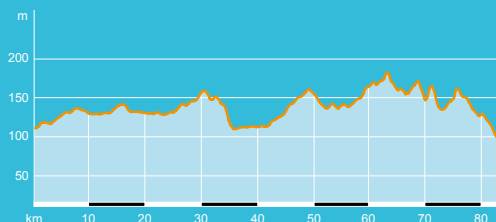
Der Geheimtipp vor den Toren Leipzigs

Die Verbindung zwischen der Großstadt Leipzig und dem beliebten Elberadweg wird über die weniger bekannte Leipzig-Elbe-Radroute gewährleistet. Entlang der Strecke wechseln sich dörfliche und ländliche Idylle ab. Weite Felder und Flussauen dominieren das Bild. Zahlreiche Windmühlen, prächtige Schlösser und sehenswerte Dorfkirchen säumen den Weg, der hauptsächlich auf wenig befahrenen Landstraßen verläuft.



Bockwindmühle Kühnitzsch

- Schwierigkeit: MITTEL
- Länge: 83,8 km
 - 🕒 Dauer: 5:35 h
 - ▲ Anstieg: 155 m
 - ▼ Abstieg: 172 m







QR-Code scannen
und Tour aufs
Handy laden!



Anfahrtstipps:

ÖPNV (Start/Ziel)

-  Leipzig
-  Wurzen
-  Dahlen
-  Riesa

P Parken (Start/Ziel)







- Leipzig:** Parkhaus Hauptbahnhof
- Wurzen:** Parkhaus Dresdener Straße
- Schirmitz:** Auf dem Berg



E-Bike-Ladestation:

- Leipzig:** Leipziger Messe, Zoo Leipzig
- Beucha:** Am Bahnhof, Sportpark Lange Stücken
- Brandis:** Eiscafé Lilly Vanilly, Markt 3
- Wurzen:** Radhaus am Markt, Tourist Information

Entdeckertipps:

-  1 Wehrkirche Beucha
-  2 Schloss Machern mit Landschaftsgarten
-  3 Dom St. Marien zu Wurzen
-  4 Bockwindmühle Kühnitsch
-  5 Bäuerliches Museum Schmannewitz
-  6 Bockwindmühle Zeuckritz





Faszinierende Parklandschaften zwischen Stadt und Land

Entlang des kleinen Flüsschens Parthe verläuft zwischen den Städten Leipzig und Grimma die knapp 60 Kilometer lange Parthe-Mulde-Radroute. Sie lädt zu einem Abstecher in die unberührte Naturlandschaft der Parthenaue ein. Der Radweg führt meist auf asphaltierten Straßen und weist einen nur geringen Höhenunterschied auf. Die Strecke ist somit auch weniger geübten Radfahrern zu empfehlen.

Anfahrtstipps:

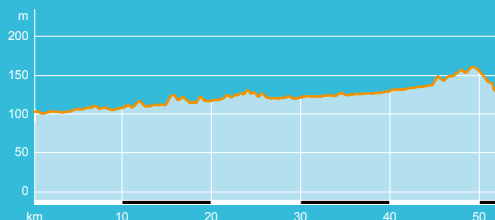
ÖPNV (Start/Ziel)

-  Leipzig
-  Grimma

P Parken (Start/Ziel)

- Leipzig:** Parkhaus am Hauptbahnhof
- Grimma:** Volkshausparkplatz

- Schwierigkeit: MITTEL
- Länge: 52,8 km
- 🕒 Dauer: 4:00 h
- ▲ Anstieg: 187 m
- ▼ Abstieg: 154 m



QR-Code scannen
und Tour aufs
Handy laden!



Foto: Philipp Kirschner

Hängebrücke Grimma

Foto: Christian Hüller Fotografie



Albrechtshamer See

Entdeckertipps:

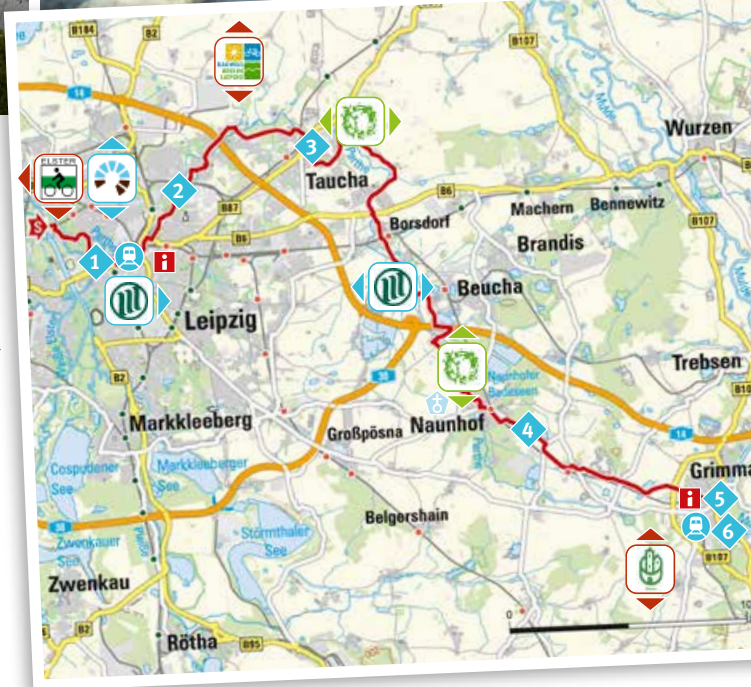
- 1 Park Rosental
- 2 Abtaundorfer Park mit Liebesinsel
- 3 Rittergutsschloss Taucha
- 4 Turmuhrenmuseum Naunhof
- 5 Kreismuseum Grimma
- 6 Dorf der Sinne – Höfen

Radwegkirchen:

Ev.-Luth. Kirche
Erdmannshain

E-Bike-Ladestation:

Leipzig: Zoo Leipzig



Auf weiter Flur durch Wald und Moor

Moorerlebnispfad bei Bad Dübén

Geschichtsträchtige Ortschaften und ausgedehnte Wald- und Moorgebiete prägen den 67 Kilometer langen Torgischen Radweg. Zwischen Torgau und Delitzsch locken zahlreiche naturkundliche Beobachtungsmöglichkeiten und lohnenswerte Abstecher zu Sehenswürdigkeiten. Unterschiedliche Wegbeschaffenheiten kennzeichnen die Route. Auf Grund des flachen Reliefs ist sie auch für Familienausflüge geeignet.

Anfahrtstipps:

ÖPNV (Start/Ziel)

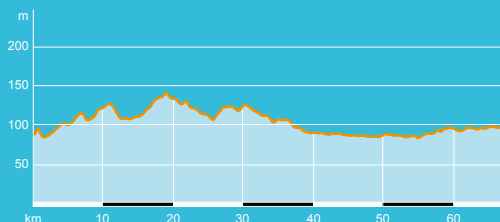
-  Torgau
-  Delitzsch

P Parken (Start/Ziel)

Torgau: Parkplatz an der Elbe, Schiffsanlegestelle

Delitzsch: Richard-Wagner-Straße

- Schwierigkeit: MITTEL
- Länge: 67,2 km
 - 🕒 Dauer: 5:15 h
 - ▲ Anstieg: 232 m
 - ▼ Abstieg: 216 m



QR-Code scannen
und Tour aufs
Handy laden!



Foto: Frank Höhler






Barockschloss Delitzsch

Foto: Schlosserland Sachsen



Entdeckertipps:

- 1 Schloss Hartenfels  
- 2 Torgauer Museumspfad
- 3 Bockwindmühle „Ludwig“ und „Fiehn“
- 4 Bergschiffmühle und Obermühle
- 5 Burg Düben mit Landschaftsmuseum 
- 6 NaturparkHaus Dübener Heide
- 7 Ev. Kirche Löbnitz mit Bibelbilderdecke
- 8 Barockschloss Delitzsch

Gastrotipps:

- 1 **Restaurant LebensArt und Mühlenstube mit Biergarten**
 Bitterfelder Straße 42
 04849 Bad Düben
 ☎ +49 (0) 34243 33637
 info@heidespa.de
 📍 www.heidespa.de

E-Bike-Ladestation:

Torgau: Am Rathaus, Schloss Hartenfels
Bad Düben: NaturparkHaus, Fahrrad Hammer, NaturSportBad (zugänglich während der Öffnungszeiten der jeweiligen Einrichtung)



Torgischer Radweg

Foto: Sylvio Dittrich



Foto: Christian Müller


Entlang des Flusses

Häfen am Hainer See

Zwischen dem Zwickauer Land und der Stadt Leipzig verläuft entlang des gleichnamigen Flusses der ca. 80 Kilometer lange Pleißeradweg. Die Strecke führt durch das hügelige Altenburger Land und durch das Leipziger Neuseenland. Dieser ist besonders für überregionale Touren zu empfehlen. Die Route ist aufgrund ihrer geringen Schwierigkeitsstufe auch sehr gut für Familien geeignet. Der Pleißeradweg verläuft abseits der Straßen auf separaten oder auf neu angelegten straßenbegleitenden Wegen. Bitte achten Sie auf die Streckenhinweise in Outdooractive.

Anfahrtstipps:

ÖPNV (Start/Ziel)

 Markkleeberg

 Altenburg

P Parken (Start/Ziel)

Markkleeberg: Parkplatz am agra-Park

Altenburg: Parkplatz Anger

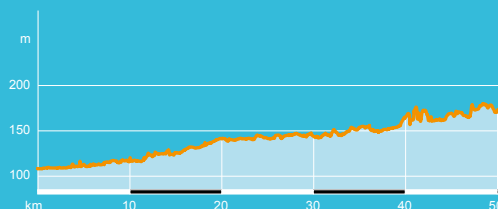
Schwierigkeit: LEICHT

→ Länge: 44,7 km

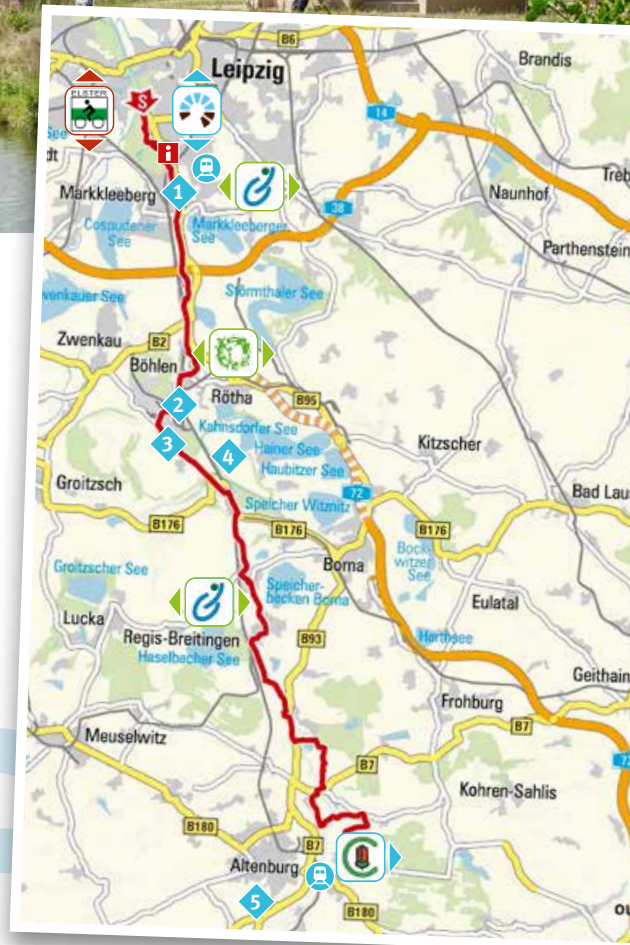
🕒 Dauer: 4:00 h

▲ Anstieg: 84 m

▼ Abstieg: 32 m



QR-Code scannen
und Tour aufs
Handy laden!








E-Bike-Ladestation:

Großpösna: am Bergbau-Technik-Park, im Rittergut

Böhlen: Karl-Bartelmann-Straße

Entdeckertipps:

-  1 agra-Park Markkleeberg
-  2 Silbermann-Orgel St. Marien Kirche Rötha
-  3 Kraftwerk Lippendorf mit Besucherzentrum
-  4 Lagune Kahnsdorf am Hainer See
-  5 Schloss zu Altenburg



Den Wandel der

Landschaft

entdecken

Auf der Neuseenland-Radroute kann auf über 100 Kilometern Länge das südliche Leipziger Neuseenland erkundet werden. Die Rundroute führt an den neuen Seen vorbei und zeigt dabei eindrucksvoll den Landschaftswandel von der Tagebau- zur Erholungsregion. Die Rundtour lädt mit nur wenigen Höhenunterschieden sowohl zu gemütlichen Radtouren als auch zum sportlichen ambitionierten Radfahren ein.

Anfahrtstipps:**ÖPNV (Start/Ziel)**

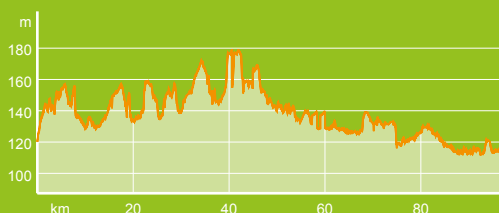
Markkleeberg

Pegau

P Parken (Start/Ziel)**Markkleeberg:** Seepromenade**Pegau:** Flur am Stadtbad

Markkleeberger See

- Schwierigkeit: MITTEL
- Länge: 107,7 km
 - 🕒 Dauer: 7:30 h
 - ▲ Anstieg: 235 m
 - ▼ Abstieg: 235 m



QR-Code scannen
und Tour aufs
Handy laden!



Cospudener See

Foto: LTM_Peter Hirth



1 | Gastrotipps:

**1 Bergbau-Technik-Park
Imbiss „Zum Bagger1547“**

Am Westufer 2
04463 Großpösna
☎ +49 (0) 34297 140127
info@bergbau-technik-park.de
➤ www.bergbau-technik-park.de

2 Bistro im Kletterpark

Paddelsteg 2
04416 Markkleeberg
☎ +49 (0) 151 15223586
info@kletterparkmarkkleeberg.de
➤ www.kletterparkmarkkleeberg.de

3 VINETA-Bistro

Magdeborner Halbinsel/
Alte F95 NR. 1
04463 Großpösna
☎ +49 (0)341 14066290
info@vineta-stoermthal.de
➤ www.vineta-stoermthal.de

**4 Restaurant Seeperle im
Seepark Auenhain**

Am Feriendorf 2
04416 Markkleeberg
☎ +49 (0) 34297 9868888
seeperle@seepark-auenhain.de
➤ www.seepark-auenhain.de

5 Biergarten am Hafen Pier 1

Hafenstraße 23
04416 Markkleeberg
☎ +49 (0) 341 356510
info@cospuden.de
➤ www.leipzigseen.de

Entdeckertipps:

- 1 Adventure-Golf im Kletterpark
- 2 Bergbau-Technik-Park
- 3 Kulturinsel VINETA
- 4 Historische Kohlebahn
- 5 Ruine der Wiprechtsburg
- 6 BETLANTIS –  
das AbenteuerReich

E-Bike-Ladestation:

Großpösna: am Bergbau-Technik-Park
Pegau: an der St. Laurentius-Kirche
Zwenkau: am Hafen



Entdeckungen rund um Leipzig

Eine Tour durch idyllische Ortschaften, die rings um die Großstadt Leipzig liegen, bietet der Äußere Grüne Ring. Auf einem Rundkurs von über 130 Kilometern ist er vollständig ausgeschildert und verläuft dabei teils auf eigenständigen Radwegen, teils auf untergeordneten Straßen. Da die Route durch Flachland führt, lässt sie sich etappenweise meistern, ohne dass besondere Ansprüche an die körperliche Fitness nötig sind.

🖱️ www.gruenerring-leipzig.de

Anfahrtstipps:

ÖPNV (Start/Ziel)

- Böhlen
- Taucha
- Schkeuditz

P Parken (Start/Ziel)

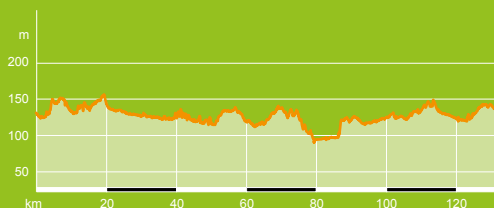
- Böhlen:** Bahnhofstraße 22
- Naunhof:** Ungibauerstraße
- Schkeuditz:** Rathausplatz

Radwegkirchen:

- Ev.-Luth. Kirche Erdmannshain
- Ev. Dorfkirche Schkeuditz
- Kursdorf

Unterwegs auf dem Grünen Ring Leipzig

- Schwierigkeit: MITTEL
- Länge: 133,5 km
- 🕒 Dauer: 9:30 h
- ▲ Anstieg: 117 m
- ▼ Abstieg: 117 m



QR-Code scannen
und Tour aufs
Handy laden!



E-Bike-Ladestation:

Rackwitz: am Restaurant LEVANTE

Böhlen: Karl-Bartelmann-Straße

Großpösna: am Bergbau-Technik-Park,
im Rittergut, Sportplatz Störmthal

Gastrotipps:

**1 Restaurant LEVANTE im
CAMP DAVID Sport Resort by
ALL-on-SEA**

Haynaer Straße 1

04519 Rackwitz

☎ +49 (0) 34294 859550

✉ info@all-on-sea.de

📍 www.campdavid-sportresort.de

Entdeckertipps:

- 1** St. Georgenkirche mit Silbermann-Orgel
- 2** Turmuhrenmuseum Naunhof
- 3** Rittergutsschloss Taucha
- 4** Astronomisches Zentrum Schkeuditz
- 5** Schloss Altranstädt
- 6** Fahrgastschiffahrt auf dem Zwenkauer und Störmthaler See



Blick auf

Eilenburg



Auf dem Rundkurs durch die Große Kreisstadt Eilenburg erschließen sich dem Radler verschiedene historische Stätten und Sehenswürdigkeiten. Am Bahnhof vorbei führt die Strecke entlang des Stadtparks mit dem liebevoll gestalteten Tierpark bis hin zum Burgberg mit der Bergkirche und Sorbenturm. An mehreren Standorten gestatten Stelen der Camera Historica den Blick auf Teile der Stadt vor der Zerstörung Ende des 2. Weltkrieges.

Anfahrtstipps:**ÖPNV (Start/Ziel)**

Eilenburg

P Parken (Start/Ziel)**Eilenburg:** Ziegelstraße/
Schwimmhalle und Syowstraße/
Stadtpark

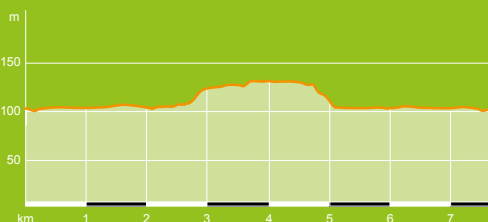
Schwierigkeit: LEICHT

→ Länge: 7,7 km

🕒 Dauer: 0:32 h

▲ Anstieg: 41 m

▼ Abstieg: 42 m

QR-Code scannen
und Tour aufs
Handy laden!



Die Tour ist jetzt auch digital erlebbar. Code Scannen und per App Zusatzinformationen über die einzelnen Stationen erhalten.



Blick auf Eilenburg

E-Bike-Ladestation:

Eilenburg: Schwimmhalle

Entdeckertipps:

- 1 Tierpark Eilenburg
- 2 Bergkirche St. Marien mit Geißler-Orgel
- 3 Burgberg mit Heinzelmännchen-Lauschberg
- 4 Sorbentrum mit Aussichtsplattform
- 5 Kirche St. Nikolai mit Sauer-Orgel
- 6 Stadtmuseum Eilenburg





Unterwegs mit Rad und Bahn

Zwischen den Orten Wermisdorf und Oschatz verläuft die Mulde-Elbe-Radroute durch den Wermisdorfer Wald. Zahlreiche Teiche, ausgedehnte Wiesen und Felder kennzeichnen das flache Land. Die einzige markante Erhebung ist der 313 Meter hohe Collm. Ein Teil der Döllnitztal-Radroute kann mit dem Zug abgefahren werden. Die Schmalspurbahn „Wilder Robert“, wie die Döllnitzbahn im Volksmund genannt wird, verkehrt zwischen Oschatz, Mügeln, Glossen und Kemmlitz.

Anfahrtstipps:

ÖPNV (Start/Ziel)

Oschatz

P Parken (Start/Ziel)

Wermisdorf: Schlossstraße

Oschatz: O-Schatz-Park/
Freiherr-vom-Stein-Promenade

E-Bike-Ladestation:

Oschatz: am Altmarkt

Albertturm auf dem Collm

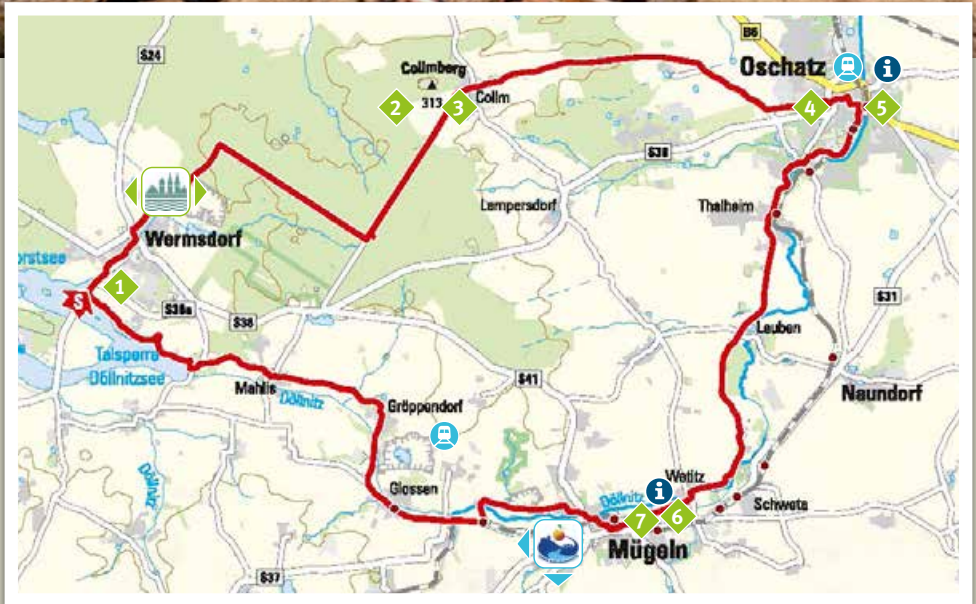
- Schwierigkeit: MITTEL
- Länge: 38,7 km
 - 🕒 Dauer: 1:40 h
 - ▲ Anstieg: 128 m
 - ▼ Abstieg: 128 m



QR-Code scannen
und Tour aufs
Handy laden!



Wilder Robert



Entdeckertipps:

- 1 Schloss Hubertusburg
- 2 Collm mit Albertturm
- 3 1.000-jährige Linde
- 4 Stadt- und Waagenmuseum
- 5 O-Schatz-Park
- 6 Schmalspurbahn „Wilder Robert“
- 7 Geoportal Bahnhof Mügeln mit Erlebniswelt Kaolin



Obstanbau als Tradition

Inmitten des größten Obstanbaugebietes Sachsens liegt die Obstland-Route, die sich als Rundkurs durch die kulturhistorisch reich geprägte Landschaft schlängelt. Auf ihren insgesamt 58 Kilometern verbindet sie die Orte Mügeln, Leisnig und Dürrweitzschen, in denen die lange Tradition des Obstanbaus auf unterschiedlicher Weise erlebt werden kann. Die Obstland-Route lässt sich in drei kleinere thematische Touren unterteilen, die individuell erfahren werden können.

**Tipp:**

Anreise mit der Schmalspurbahn „Wilder Robert“ von Oschatz nach Mügeln

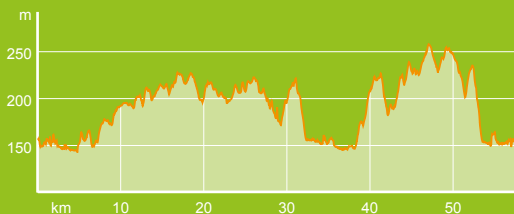
**App-Erlebnistour**

„Poppy Pollenpelz und der rätselhafte Goldschatz“

Mehr Infos:

↳ [Region.leipzig.travel/obstlandroute](https://region.leipzig.travel/obstlandroute)

- Schwierigkeit: MITTEL
- Länge: 57,9 km
 - 🕒 Dauer: 4:30 h
 - ▲ Anstieg: 332 m
 - ▼ Abstieg: 332 m



QR-Code scannen
und Tour aufs
Handy laden!



Foto: Ullmann-Walke/Keiing

Apfelplantage



Foto: Ullmann-Walke/Keiing

Kloster Buch



Anfahrtstipps:

ÖPNV (Start/Ziel)

- Leisnig
- Mügeln

P Parken (Start/Ziel)

- Leisnig:** Wanderparkplatz
- Mügel:** Geoportal Bahnhof Mügeln

Entdeckertipps:

- 1 Kloster Buch
- 2 Kloster Marienthal und Martin-Luther-Kirche
- 3 Geoportal Bahnhof Mügeln mit Erlebniswelt Kaolin und Döllnitzbahn
- 4 Feldbahnmuseum Glossen
- 5 Burg Mildenstein

E-Bike-Ladestation:

Leisnig: Kloster Buch

Weitere Informationen zur Obstland-Route



Stempel sammeln und tolle Vorteile genießen!

region.leipzig.travel/obstlandroute



Entdeckertour durch Nordsachsen

Sackhupper Dahlen

Die Radroute ist insgesamt ca. 285 km lang und schlängelt sich in der Form eines „M“ durch den Landkreis Nordsachsen. Sie beginnt in Leipzig und führt im Uhrzeigersinn über den Elsterradweg nach Schkeuditz, über den Grünen-Ring-Leipzig zum Schladitzer See, auf der Kohle | Dampf | Licht | Seen-Radroute nach Delitzsch und danach über den Torgischen Radweg durch Bad Dübener Heide nach Torgau. Anschließend geht der Weg über die Elbbrücke und auf dem Elberadweg rechts der Elbe bis zur Elbquerung mit der Fähre nach Belgern, weiter auf dem Elberadweg bis Strehla und auf der Mulde-Elbe-Radroute nach Oschatz.

Auf einem Abschnitt der Döllnitztal-Radroute fahren Radsportbegeisterte über Mügeln nach Wernsdorf, über Dahlen nach Schildau und von dort auf der Dahleener-Heide-Radroute nach Wurzen.

Abschließend führt die Radroute auf dem Mulderadweg von Wurzen nach Eilenburg und über Taucha zurück nach Leipzig. Aufgrund der guten ÖPNV-Anbindung kann die Route auch in mehreren Etappen geradelt werden.

Schwierigkeit: MITTEL

→ Länge: 285 km

🕒 Dauer: 19:25 h

▲ Anstieg: 590 m










▼ Abstieg: 570 m



QR-Code scannen
und Tour aufs
Handy laden!

Anfahrtstipps:

ÖPNV (Start/Ziel)

-  Leipzig
-  Schkeuditz
-  Delitzsch
-  Torgau
-  Oschatz
-  Dahlen
-  Wurzen
-  Eilenburg
-  Taucha

P Parken (Start/Ziel)

Leipzig: Parkhaus
am Bahnhof und Zoo

Entdeckertipps:

-  1 Zoo Leipzig  
-  2 Barockschloss Delitzsch
-  3 Burg Düben mit Landschaftsmuseum
-  4 Historische Altstadt Torgau
-  5 Historische Türmerwohnung in der
St. Aegidienkirche
-  6 Geoportal Bahnhof Mügeln
-  7 Schloss Hubertusburg
-  8 Ringelnetzpfad Wurzen
-  9 Eilenburger Tierpark 
-  10 Astronomisches Zentrum Schkeuditz
-  11 Rittergutsschloss Taucha

E-Bike-Ladestation:

Leipzig: Zoo und Messe Leipzig

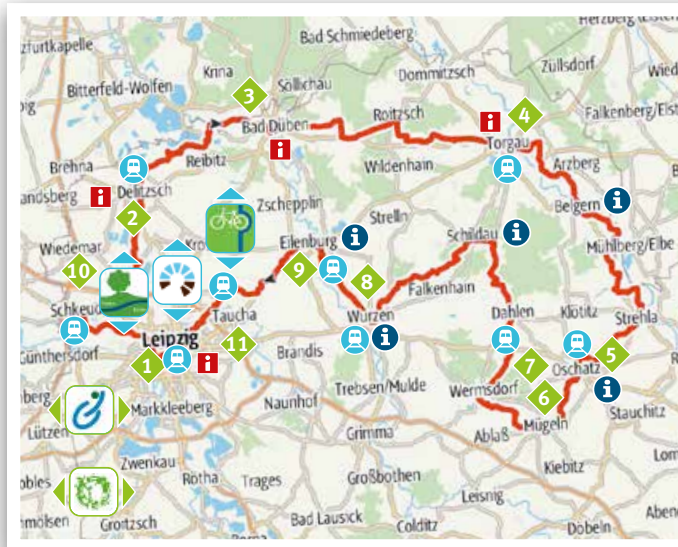
Bad Düben: NaturparkHaus,
Fahrrad Hammer, NaturSport-
Bad (zugänglich während der
Öffnungszeiten der jeweiligen
Einrichtung)

Torgau: Rathaus, Schloss Hartenfels

Oschatz: Sporerstraße 16

Wurzen: am Radhaus am Markt,
Tourist Information

Eilenburg: Schwimmhalle







Zwischen

Töpferkunst und rotem Porphyr

Burg Gndandstein

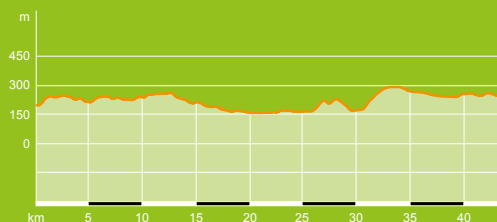
Die KoRoLa-Radroute führt den Radfahrer von der Burg Gndandstein in die Töpferstadt Kohren-Sahlis und weiter über Geithain nach Rochlitz – der Stadt des Roten Porphyrs. Von Rochlitz geht es über beschauliche Örtchen zurück nach Terpitz und Kohren-Sahlis. Neben der landschaftlichen Vielseitigkeit erfreut die Route auch mit architektonischen Highlights wie zum Beispiel dem Schloss Rochlitz. „KoRoLa“ steht für Kohrener-Rochlitzer-Land. Auf Grund einiger anspruchsvoller Streckenabschnitte ist die Radroute besonders für erfahrene Radler geeignet.

Anfahrtstipps:**ÖPNV (Start/Ziel)**

-  Frohburg
-  Geithain

P Parken (Start/Ziel)**Kohren-Sahlis:** Montottone Platz**Rochlitz:** Uferstraße

- Schwierigkeit: MITTEL
- Länge: 45,7 km
- 🕒 Dauer: 4:00 h
- ▲ Anstieg: 318 m
- ▼ Abstieg: 370 m



QR-Code scannen
und Tour aufs
Handy laden!



Stadt Geithain

Entdeckertipps:

- 1 Burg Gndstein
- 2 Töpfermuseum Kohren-Sahlis
- 3 Friedrich-August-Turm
- 4 Schloss Rochlitz 



Foto: S. Ring



Senden Sie uns
Ihre Lieblingstour!
region.leipzig@
ltm-leipzig.de



Foto: Hannes & Marcel

Landschaft um Naunhof

Meine Lieblingstour: Mit dem Gravelbike durch die Wälder rund um Naunhof

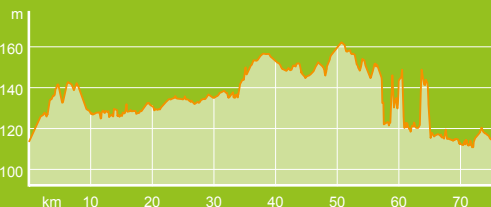
von Hannes & Marcel, zwei Gravel Enthusiasten

Diese traumhafte Graveltour bietet von allem etwas: Seen, Wälder, Kultur. Die Strecke ist zu jeder Jahreszeit ein Erlebnis. Im Sommer kühlen die Wälder und die Seen. Im Herbst erstrahlt der Wald und die Wiesen in einer schönen Farbenpracht.

Meine Highlights:

- 1** Völkerschlachtdenkmal
- 2** Störmtaler See
- 3** Naunhofer Seen

Schwierigkeit: MITTEL
 → Länge: 75,9 km
 ⌚ Dauer: 5:10 h
 ▲ Anstieg: 113 m
 ▼ Abstieg: 126 m



QR-Code scannen
und Tour aufs
Handy laden!



Vier Rundkurse um die Seen!

Foto: Stephanie Beyer



Cospudener See

Zwischen Leipzig und Bitterfeld-Wolfen wurden vier Rundkurse um die Seen ausgemalt. Die Rundkurse lassen sich gut mit einer Tour auf der Kohle | Dampf | Licht | Seen-Radroute oder dem Torgischen Radweg kombinieren.



Schladitzer See

ca. 9 km

Rennrad tauglich



Seelhausener See

ca. 15 km

Rennrad tauglich



Werbeliner See

ca. 15 km

Tourenrad-Empfehlung



Zwochauer See

ca. 3 km

Tourenrad-Empfehlung



Radeln nach Knotenpunkten im Leipziger Neuseenland

Nie war das Radfahren in der Region Leipzig einfacher als jetzt. Keine Angst ... mit Mathe hat das Ganze nichts zu tun. Einzig die Reihenfolge der Zahlen ist wichtig.

Was ist ein Knotenpunkt?

Schon aus der Ferne kann man sie erkennen. Große grüne Zahlenquader thronen auf den Pfosten am Radweg. Neben den thematischen Radrouten bilden die Knotenpunkte an unterschiedlichen Standorten ein Netz aus Orientierungshilfen.

Welchen Vorteil hat das Radnetz?

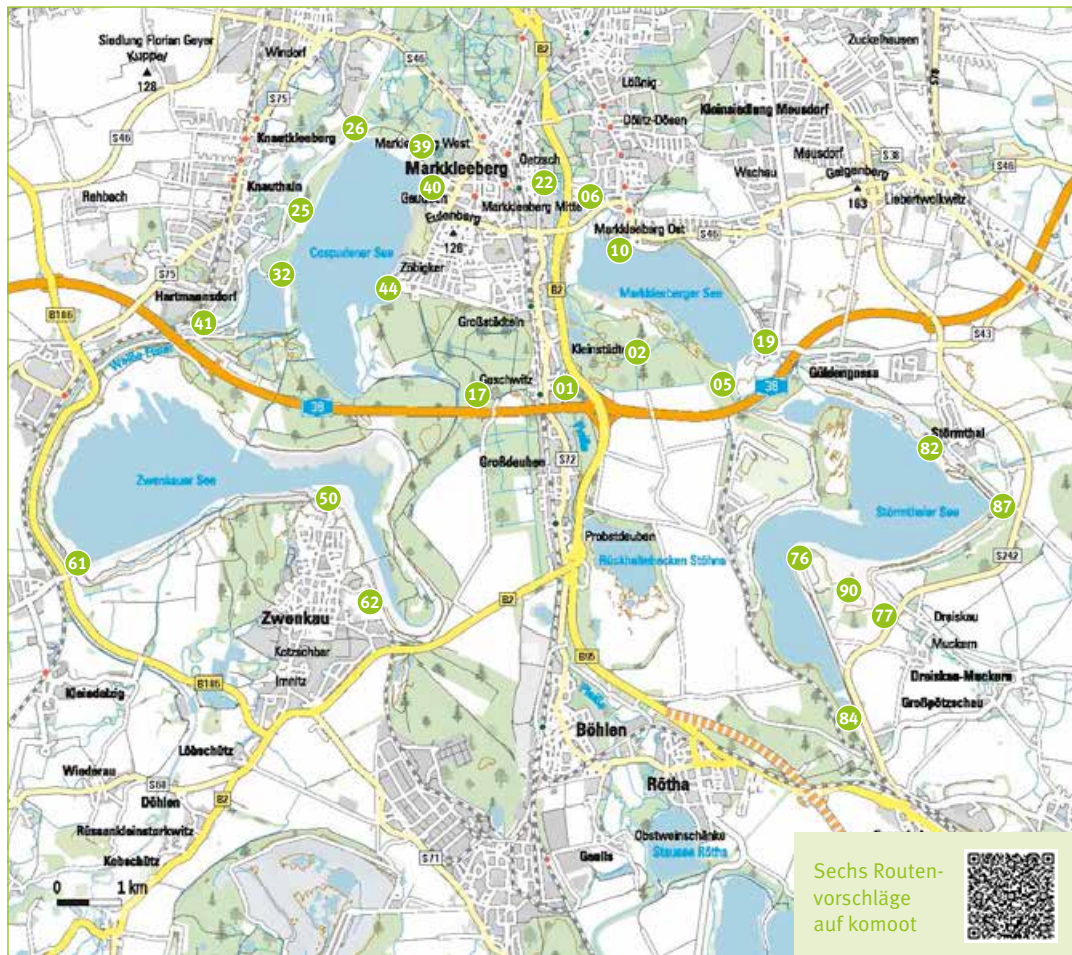
Eine angenehme Radtour beginnt mit einer guten Ausschilderung. Das Radnetz bietet den Vorteil, sich keine komplizierten Ortsnamen merken zu müssen. Die Zahlenreihenfolge ist entscheidend. Entfernungen zwischen den Knotenpunkten sind schnell ersichtlich.

So macht die Routenplanung Spaß!



Knotenpunkt am Cospudener See

Übersichtstafel



Meine Route

Tragen Sie die Knotenpunkte für Ihre Route in die Kästchen ein.



Service und Verleih

Rad-Service

Eine gute Vorbereitung ist das A und O. Unsere Radexperten in Leipzig und Region stehen Ihnen zur Seite und helfen Ihnen gerne bei Service- und Tourenfragen. Fahrräder ausleihen, Fahrradzubehör erwerben oder erste Hilfe bei einer Panne bekommen – dafür steht man Ihnen in den Servicebetrieben zur Verfügung. Auch E-Bike-Radler finden an den verschiedenen Punkten in der Region Leipzig die Möglichkeit, dem fahrbaren Untersatz neue Energie zu verleihen.

Service

Grupetto GmbH & Co.KG, Rathausstraße 39, 04416 Markkleeberg,

☎ +49 (0) 341 35048468, markkleeberg@grupetto.de, 📍 www.grupetto.de



Foto: Archiv JTM

Selbsthilfwerkstätten & E-Bike-Ladestationen

Entlang den Routen finden Sie auch Selbsthilfwerkstätten, an denen kleinere Ausbesserungen vorgenommen werden können.



Code scannen, um eine Übersicht der Fahrradladestationen und Selbsthilfwerkstätten einzusehen.

E-Bike Ladestation in Rochlitz



Veranstaltungen rund ums Rad

Markt Wurzen

18.03.2023	Sparkassen – Bike & Run in Markkleeberg	➤ www.bikexrun.de
Apr. – Okt. 2023	BDO Feierabendrunde*	➤ www.bdoleipzig.de/veranstaltungen/ausfahrten-touren/
01.05.2023	Anradeln	➤ www.fahrrad-leipzig.com/events
07.05.2023	Elberadeltag nach Elster (Elbe)	➤ www.elberadweg.de/aktivitaeten-sehen-erleben/elberadeltag/
24.06.2023	Veolia KidsCup (Kinderduathlon in Grimma)	➤ www.kidscup-grimma.de
20.08.2023	Muldental-Triathlon	➤ www.muldental-triathlon.de/
09.09.2023	Heidegravel im Heidegebiet um Taura	➤ www.heide-gravel.de/
10.09.2023	Sparkassen-HeideRadCup in Taura	➤ www.heideradcup.de/
31.10.2023	Abradeln	➤ www.fahrrad-leipzig.com/events

Dienstag – Gravelbike / Mittwoch – Rennrad / Donnerstag – FLINTA only // Start jeweils 18 Uhr

Unterkünfte



Nach einem anstrengenden Radeltag möchte man sich gut erholen können. Fahrradfreundliche Kriterien in den Unterkünften machen einen Urlaub mit dem Rad entspannter und fit für einen neuen Tag voller Entdeckungen. Bett+Bike Betriebe in Leipzig und der Region erfüllen spezielle auf den Radfahrer zugeschnittene Qualitätskriterien.



Riff Resort Bad Lausick

Foto: Walter Amos Müller-Wähner



Bad Lausick: Riff Resort

Bad Lausicker Themenresort GmbH
Am Riff 4, 04651 Bad Lausick
Tel. +49 (0) 34345 71571
info@riff-resort.de
www.riff-resort.de
ab 110,- EUR DZ*/**
ab 120,- EUR 1-Raum-FeWo*/**
ab 195,- EUR 2-Raum-FeWo/Suite*/**

Döbeln: Hotel Döbelner Hof

Bäckerstraße 8-9, 04720 Döbeln
Tel. +49 (0) 3431 6025-0
info@doebelner-hof.de
www.doebelner-hof.de
EZ ab 65,- EUR* / DZ ab 95,- EUR*

Großpösna: Ferienwohnung Seydel

Am Anger 16, 04463 Großpösna
Tel. +49 (0) 173 5745535
patrickseydel@gmx.de



Erlebnishotel „Zur Schiffsmühle“

Foto: Jana Manz



Höfgen: Erlebnishotel „Zur Schiffsmühle“

Erlebnishotel „Zur Schiffsmühle“ GmbH
Zur Schiffsmühle 2, 04668 Grimma
Tel. +49 (0) 3437 76020
info@schiffsmuehle.de
www.schiffsmuehle.de
EZ ab 70,- EUR* / DZ ab 115,- EUR* / MBZ ab 230,- EUR*

Leipzig: Suite Hotel Leipzig

Permoserstraße 50, 04328 Leipzig
Tel. +49 (0) 341 25890
info@suitehotel-leipzig.de
www.suitehotel-leipzig.de
EZ ab 77,- EUR* / DZ ab 87,- EUR*

Markkleeberg: Atlanta Hotel International Leipzig

Südring 21, 04416 Markkleeberg
Tel. +49 (0) 341 414600
info@atlanta-hotel.de
www.atlanta-hotel.de
DZ ab 79,- EUR* / Suite ab 140,- EUR*

* Der angegebene Preis gilt pro Nacht und kann saisonal, zu den Messezeiten, an Feiertagen etc. abweichen. Den genau zu zahlenden Preis an dem von Ihnen gewünschten Termin können Sie auf Anfrage im Beherbergungsbetrieb erfahren. Bitte beachten Sie, dass gegebenenfalls Gebühren, wie Kurtaxe, Gästetaxe oder Bettensteuer vor Ort anfallen. Bitte informieren Sie sich vorab bei dem jeweiligen Dienstleister.

** Im Übernachtungspreis des Riff Resort ist der Bad- und Saunaeintritt im Kur- und Freizeitbad Riff am Anreisetag ab 15.00 Uhr und an den Bleibetagen enthalten.

www.leipzig.travel/buchen/unterkuenfte-leipzig

Reiseangebot Radfahren an der Mulde

Rast am Radweg

Drei Routen, zwei Quellen, ein Ziel – der Mulderadweg schlängelt sich mit seinen rund 400 Kilometern durch die abwechslungsreiche Flusslandschaft der Mulde. Entlang von Auenlandschaften, geschichtsträchtigen Städten, Burgen, Schlössern und Klöster wird das Radfahren zum Erlebnis.

Speziell rund um Leisnig, Colditz und Grimma sind viele Burgen und Schlösser zu besichtigen. Auf der Burg Mildenstein kann bei einer interaktiven Schatzsuche mit Escape-Room der „Schatz des Einäugigen“ gesucht werden. Auf dem Schloss Colditz werden im Rahmen der „Colditz Classic“ Konzerte arrangiert und vor dem Schloss Grimma kann die geschichtsträchtige Pöppelmannbrücke bestaunt werden.

Zur Inspiration und Tourplanung empfehlen wir Routenvorschläge entlang des Mulderadwegs.

Hier auch zum
herunterladen!



Streckenabschnitte

Döbeln – Colditz
Colditz – Grimma

ca. 50 km
ca. 17 km



ab
€159,-
pro Person*

Foto: Bildmasedien

Mulderadweg

Leistungen:

- 1 x Übernachtung im Doppelzimmer inkl. Frühstück im Hotel Döbelner Hof
- 1 x Übernachtung im Doppelzimmer inkl. Frühstück in der Jugendherberge Schloss Colditz
- Einmaliger Eintritt in das Museum Schloss Colditz
- Ein Paar Fahrradhandschuhe pro Person

Buchungstermine: März – Oktober,
vorbehaltlich Verfügbarkeiten

Teilnehmer: mind. 2 Personen
Buchungsanfragen richten Sie bitte an:
incoming.region@ltm-leipzig.de

* im DZ, EZ-Zuschlag ab 26,- €

Das Radnetz Deutschland

Foto: Radelmaedchen

Etwa 30 Radfernwege verbinden alle Regionen Deutschlands miteinander und bilden das Radnetz Deutschland. Kaum ein anderes Land in Europa hat ein derart breit gefächertes, hochwertig ausgebautes Routennetz für Radreisende zu bieten. Sämtliche sogenannte D-Routen verlaufen über bestehende Radfernwege und sind so ausgewählt, dass interessante Start- und Zielorte einer Radreise einfach miteinander verknüpft werden können.

So entsteht die Möglichkeit, eine Radreise auf sicheren, komfortablen und erholsamen Routen zu planen und zu erleben, indem mehrere Fluss- oder Themenradwege einfach miteinander kombiniert werden. Das Radnetz Deutschland soll dazu die Qualitätsgrundlage schaffen und sich in den nächsten Jahren weiter verbessern. Über die D-Routen sind die deutschen Regionen gleichzeitig in das europaweite Eurovelo-Netz eingebunden. Noch ein Grund mehr für unsere europäischen Nachbarn, Deutschland per Rad zu entdecken.

- D-Routen**
- 1 Nordseeküstenroute
 - 2 Ostseeküstenroute
 - 3 Europaradweg R1
 - 4 Mittelland-Route
 - 5 Saar – Mosel – Main
 - 6 Donauroute
 - 7 Pilgerroute
 - 8 Rhein-Route
 - 9 Weser – Romant. Straße
 - 10 Elberadweg
 - 11 Ostsee – Oberbayern
 - 12 Oder-Neiße-Radweg

- EuroVelo-Routen**
- 2 Capitals Route:
Galway (IRL) – Moskau (RUS)
 - 3 Pilgrims Route:
Trondheim (N) – Santiago de Compostela (E)
 - 4 Central Europe Route:
Roscoff (F) – Kiew (UA)
 - 6 Atlantic Ocean to Black Sea:
Nantes (F) – Constanta (RO)
 - 7 Sun Route:
Nordkap (N) – Malta (M)
 - 10 Baltic Sea Cycle Route (Hanse-Route)
 - 12 North Sea Cycle Route
 - 13 Iron Curtain Trail:
Barents Sea – Black Sea
 - 15 Rhine Route:
Andermatt (CH) – Hoek van Holland (NL)

- Radfernwege**
- | | | | |
|---------------|--------------------------------|----------------|-----------------------|
| 100S | 100 Schlösser Route | MAIN | MainRadweg |
| ALTM | Altmühltal-Radweg | MOSEL | Mosel-Radweg |
| BE-KOP | Radweg
Berlin – Kopenhagen | NORDS | Nordseeküsten-Radweg |
| BRÜCK | Brückenradweg | OCHS | Ochsenweg |
| DONAU | Donauradweg | OD-NEI | Oder-Neiße-Radweg |
| ELBE | Elberadweg | OSTS | Ostseeküsten-Radweg |
| FRIED | Friedensroute | R1 | Europaradweg R1 |
| FULDA | Fulda-Radweg | RHEIN | Rheinradweg |
| HH-HB | Radfernweg
Hamburg – Bremen | RÖ-LIP | Römer-Lippe-Route |
| HS-R2 | HS-R2 | RO-ST | Romantische Straße |
| HS-R7 | HS-R7 | SAALE | Saaleradweg |
| INN | Innradweg | SAAR | Saar-Radweg |
| ISAR | Isarradweg | SIEG | Siegtal-Radweg |
| LAHN | Lahtalradweg | TH-ST | Thüringer Städtekette |
| | | WAS-BUR | Wasserburgen-Route |
| | | WESER | Weser-Radweg |

Radnetz Deutschland



50 km

Stand: 2018

© ids-kartographie.de | 2018

Entdeckerticket für die Region Leipzig

Die schönsten Freizeitangebote und Ausflugsziele in Stadt und Region Leipzig erleben Sie mit der **Leipzig Regio Card** zum Vorzugspreis. Dabei ist entweder die An- und Abreise per ÖPNV inkludiert oder Sie haben ein ganzes Jahr die Möglichkeit, die Region Leipzig jeden Tag aufs Neue zu entdecken und dabei zu sparen.

Über **160**

Partner aus Leipzig und Region laden Sie ein, ihre Angebote mit der Leipzig Regio Card zum Vorzugspreis zu nutzen – von Kletterwald über Kanuverleih bis hin zu Schloss oder Zoo.

Mehr als **400 €**

können Sie insgesamt mit der Leipzig Regio Card sparen*, ob beim Eintritt ins Museum, dem Ticket für die Schiffsrundfahrt oder beim Restaurantbesuch.

11.300 km²

umfasst das **Tarifgebiet des MDV**, inkl. Stadtgebiet Leipzig, das Sie mit den Tages- und 3-Tages-Karten nutzen können. Günstiger kommen Sie nur zu Fuß von A nach B.

*Bitte beachten Sie die Gültigkeitsdauer der jeweiligen Tickets. Die Rabatte können einmalig beim Partner eingelöst werden.

Tageskarte

3-Tageskarte

Tages- Gruppenkarte

3-Tages- Gruppenkarte

Jahreskarte



€ 22,00

€ 48,00

€ 58,00

€ 115,00

€ 20,00

Gültig für **eine Person** von **9 Uhr bis 4 Uhr** des Folgetages

Gültig für **eine Person** von **9 Uhr des ersten bis 24 Uhr des dritten Tages**

Gültig für **bis zu 5 Erwachsene** von **9 Uhr bis 4 Uhr** des Folgetages

Gültig für **bis zu 5 Erwachsene** von **9 Uhr des ersten bis 24 Uhr des dritten Tages**

Gültig für **eine Person** vom ersten Nutzungstag für **1 Jahr** (ohne ÖPNV)

www.leipzig-regio-card.de

Impressum

Herausgeber

Leipzig Tourismus und Marketing GmbH
Abteilung Region Leipzig
Augustusplatz 9
04109 Leipzig
Tel. +49 (0) 341 7104260 / Fax +49 (0) 341 7104379
region.leipzig@ltm-leipzig.de
www.region.leipzig.travel und www.leipzig.travel

Titelbild: Radfahrer am Cospudener See ©TMGS

Gestaltung: Heimrich & Hannot GmbH,
www.heimrich-hannot.de

Kartografie: ADFC (adfc.de) / Deutschland per Rad entdecken
Base Map: outdooractive Cartography; ©OpenStreetMap
(www.openstreetmap.org)

Druck: creo Druck & Medienservice GmbH, www.mgo360.de

Stand: Aktualisierung 12/2022, Änderungen vorbehalten

Hinweis: Die aufgeführten Radrouten und -wege wurden als Empfehlungen dem SachsenNetz Rad entnommen. Die Strecken sind derzeit teilweise nicht durchgehend als Radwege ausgeschildert, bzw. markiert. Es wird empfohlen, sich jeweils geeignetes Kartenmaterial vor Tourenbeginn zu besorgen. GPX-Daten stehen auf www.region.leipzig.travel für die genannten Radwege und Radrouten bereit. Ansprüche auf ständige Benutzbarkeit und Wegezustand können nicht erhoben werden. Der Herausgeber übernimmt keine Garantie auf Vollständigkeit der Informationen in der vorliegenden Broschüre. Alle Angaben einschließlich der Preise beziehen sich auf den Stand des Zeitpunktes der Herausgabe.



Zertifiziert mit dem Prädikat „Familienfreundlich“ der TMGS Tourismus Marketing Gesellschaft Sachsen mbH
www.sachsen-familienurlaub.de



Aktuell geprüft barrierefrei zugänglich – detailliertere Angaben unter: www.sachsen-barrierefrei.de




SACHSEN. LAND VON WELT.





Diese Broschüre wird mitfinanziert durch
Steuermittel auf Grundlage des von den
Abgeordneten des Sächsischen Landtages
beschlossenen Haushaltes.

Stand: 11/2022


Leipzig


i Tourist-Information Leipzig 
 +49 (0)341 7104260
 info@ltm-leipzig.de



Region Leipzig



i Tourist-Information Bad Dübener
im NaturparkHaus 
 +49 (0)34243 52886
tourismus@bad-dueben.de


i Kur- und Tourist-Information
Bad Lausick 
 +49 (0)34345 52953
post@kurstadtinfo.de


i Tourist-Information Belgern
 +49 (0)34224 44021
tourismus-belgern@stadtbelgern
schildau.de



i Stadt- und Touristinformation
Borna
 +49 (0)3433 873195
info@tourismus-bk.de


i Gästezentrum im Schloss Colditz 
 +49 (0)34381 43777
info@colditz-erleben.com


i Tourist-Information Delitzsch 
 +49 (0)34202 67237
tourist-info@delitzsch.de



i Döbeln-Information
 +49 (0)3431 579161
stadtinformation@doebeln.de


i Touristeninformation Dommitzsch
 +49 (0)34223 43924
infocenter@stadt-dommitzsch.de

i Tourist-Information Eilenburg 
 +49 (0)3423 652226
tourismus@eilenburg.de

i Tourist- und Bürgerinformation
Frohburg
 +49 (0)34348 8050
stadt@frohburg.de


i Stadtinformation Geithain
 +49 (0)34341 466 100
stadt@geithain.de


i Tourist-Information Grimma 
 +49 (0)3437 9779011
tourismus@grimma.de

i Gästeamt Leisnig
 +49 (0)34321 637090
gaesteamt@leisnig.de


i Tourist-Information Leipziger 
Neuseenland & Stadt Markkleeberg
 +49 (0)341 33796718
tourist-info@leipzigerneuseenland.de


i Touristeninformation im Geoport
Bahnhof Mügeln
 +49 (0)34362 442906
geoportal@stadt-muegeln.de


i Stadt- und Touristinformation
Naunhof
 +49 (0)34293 475647
tourist-information@naunhof.de



i Oschatz Information
 +49 (0)3435 970142
oschatz-info@oschatz-erleben.de


i Info-Point im Rathaus Pegau
 +49 (0)34296 9800
info@pegau.de




i Tourist-Information
„Rochlitzer Muldentäl“
 +49 (0)3737 7863620
info@rochlitzer-muldental.de


i Tourist-Information Schildau
 +49 (0)34224 44035
tourismus-schildau@belgern
schildau.de



i Tourist-Information Schmannewitz
 +49 (0)34361 63506
schmannewitz@t-online.de


i Torgau-Informations-Center
 +49 (0)3421 70140
 info@tic-torgau.de

i Stadtinformation Trebsen
 +49 (0)34383 6040
info@trebsen.de


i Stadtinformation Waldheim 
 +49 (0)34327 57234
 stadtinfo@stadt-waldheim.de


i Tourist-Information Wernsdorf
 +49 (0)34364 81132
info@wernsdorf.de

i Tourist-Information Wurzen 
 +49 (0)3425 8560400
tourismus@wurzen.de

i Tourist-Kontor Zwenkau am Hafen
 +49 (0)34203 435718
tourist-kontor@zwenkauer-see.com

i vom Deutschen Tourismusverband
zertifizierte Tourist-Information

 zertifizierter ServiceQualität
Deutschland-Betrieb

 Verkauf der *Leipzig Card*
und/oder *Leipzig Regio Card*

Weitere Informationen zu den Tourist-Informationen in Leipzig und Region finden Sie unter:
www.leipzig.travel/information

www.region.leipzig.travel

