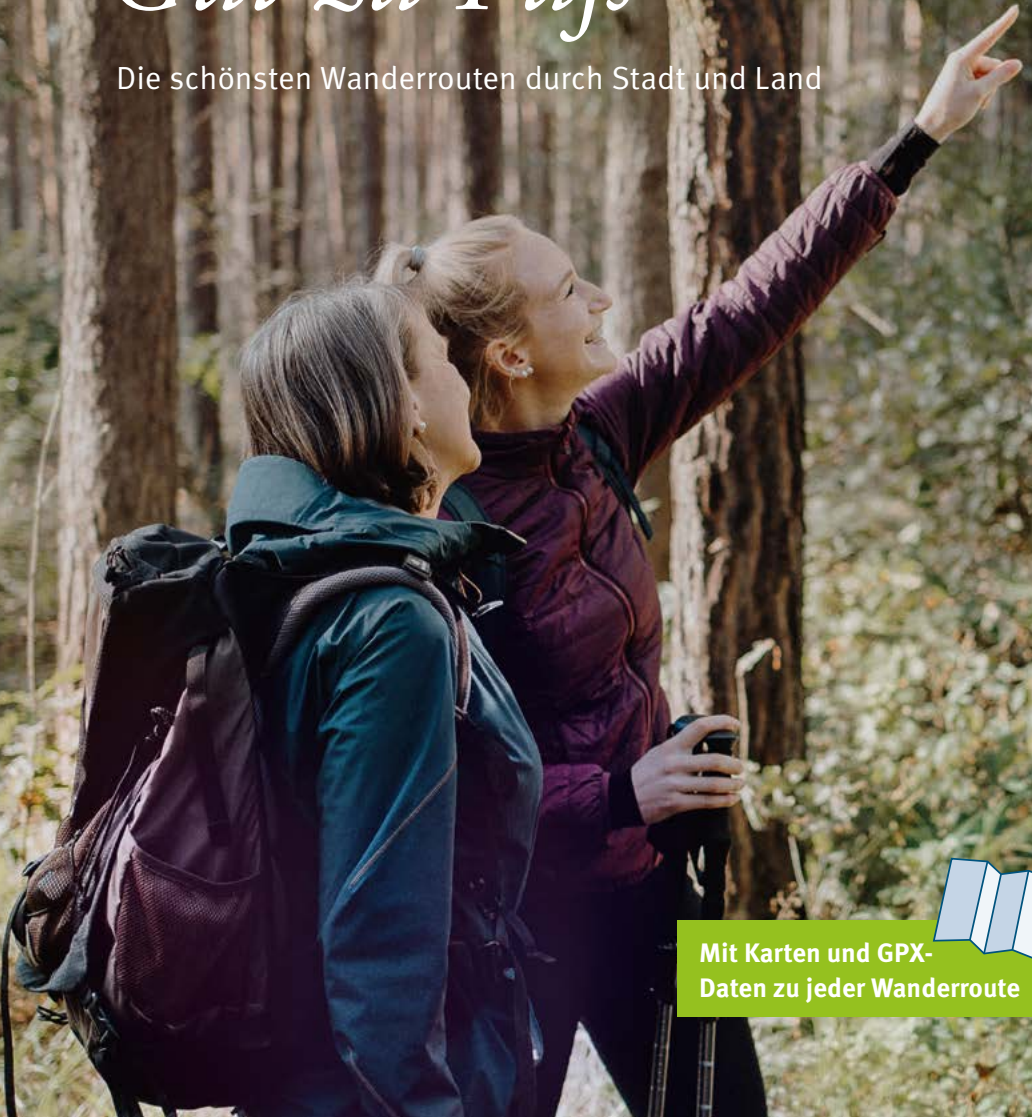


Leipzig und Region

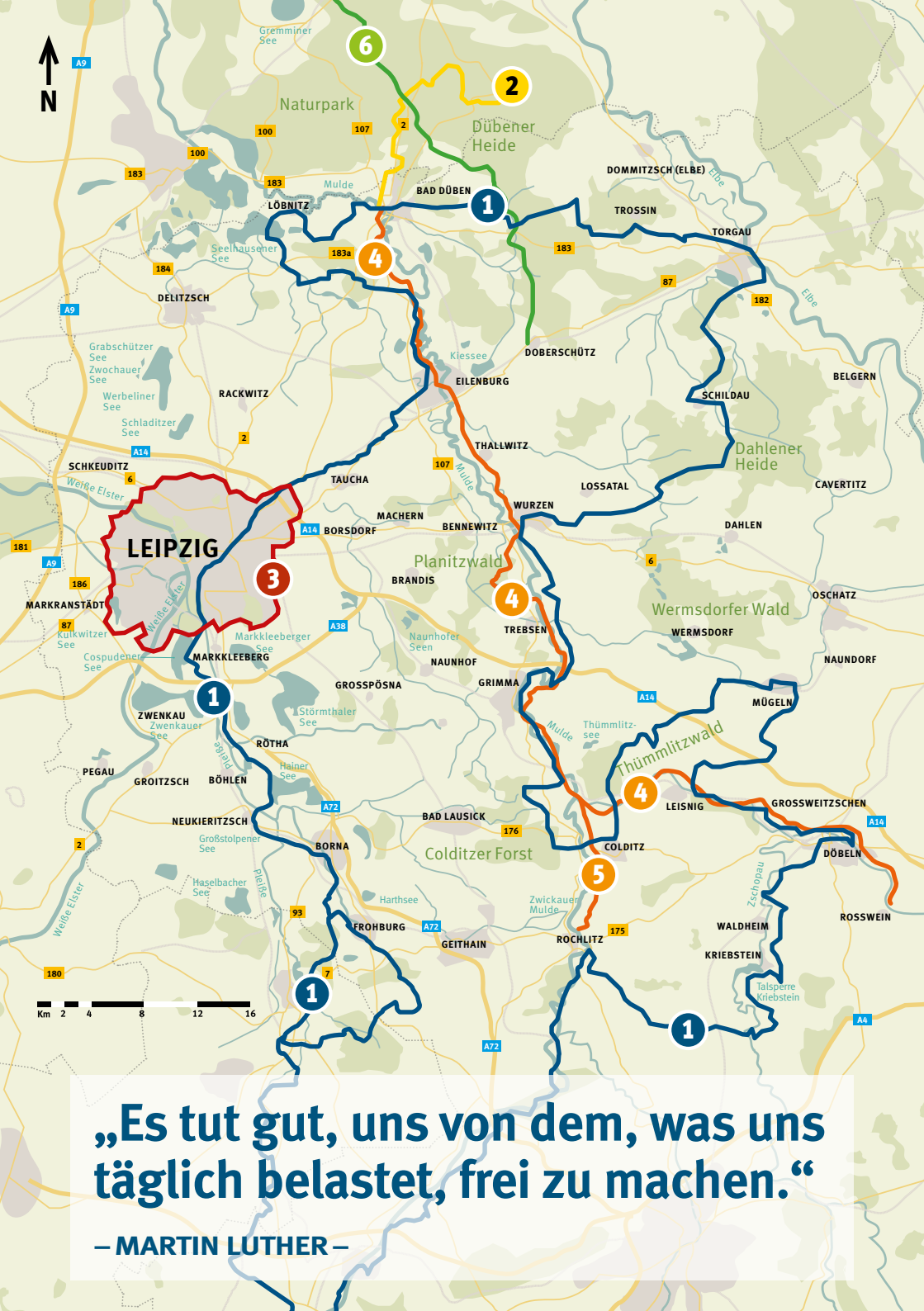
Gut zu Fuß

Die schönsten Wanderrouten durch Stadt und Land



Mit Karten und GPX-
Daten zu jeder Wanderroute





**„Es tut gut, uns von dem, was uns
täglich belastet, frei zu machen.“**

– MARTIN LUTHER –



Foto: Christian Müller Fotografie

Wandern Dahleener Heide

Inhalt

Übersichtskarte Weitwanderwege

Übersichtskarte Wanderwege

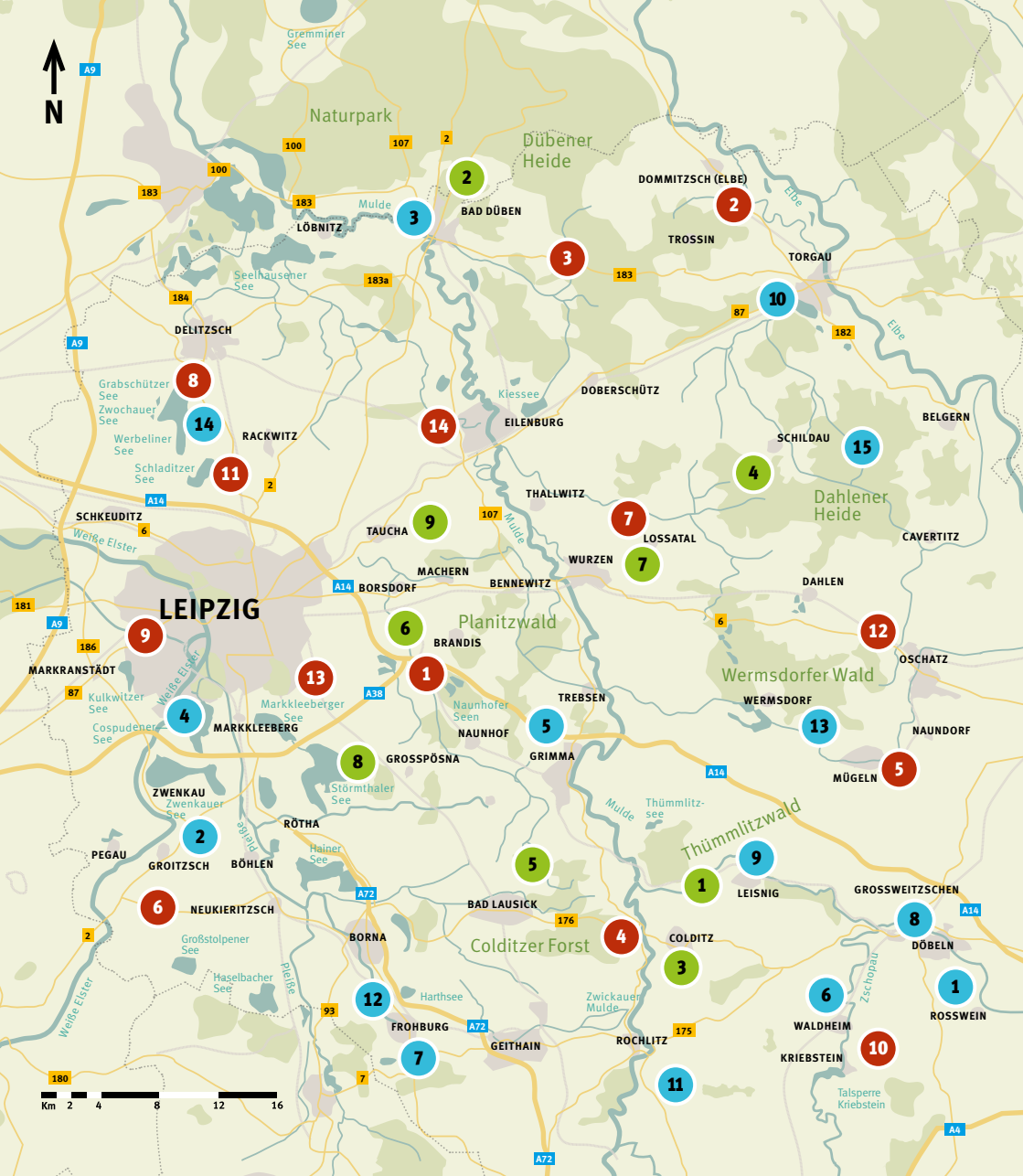
Wanderveranstaltungen	6
Qualitätsgastgeber Wanderbares Deutschland und Beherbergungen	6
Reiseangebot	8
Unsere nützlichen Navigationsapps	9
Weitwanderwege	10
Wanderwege von 5 bis 9 km	20
Wanderwege von 10 bis 15 km	33
Wanderwege von 16 bis 25 km	48
Georouten und Naturlehrpfade	57
Leipzig Card und Leipzig Regio Card, Impressum	58
Tourist-Informationen	59

Weitwanderwege

1	Lutherweg Sachsen	10
2	Qualitätswanderweg Heide-Biber-Tour	12
3	Rund-um-Leipzig	14
4	Muldental-Wanderweg (Freiberger & Vereinigte Mulde)	16
5	Muldental-Wanderweg (Zwickauer Mulde)	18
6	Försterweg in der Dübener Heide	19

Willkommen in der LEIPZIG REGION

Wer Stadt und Region Leipzig besucht, wird von der Vielseitigkeit überrascht sein. Ein gut ausgebautes Wanderwegenetz durchzieht die reizvollen Waldgebiete der Dübener und Dahleener Heide, die wildromantischen Flusslandschaften an Mulde und Zschopau und die moderne Seenlandschaft vor den Toren der Stadt Leipzig. Ein Muss für naturbegeisterte Wanderer sind der Qualitätswanderweg Heide-Biber-Tour, der Lutherweg Sachsen und die zahlreichen Rundwanderwege sowie Naturlehrpfade. Die schönsten Routen möchten wir Ihnen in diesem Heft vorstellen und Sie damit einladen, mehr zur interessanten Geschichte Sachsens, zu den mittelalterlichen Burgen und Schlössern, zur Reformation oder zur ehemaligen Industrie- und Bergbauregion zu erfahren.



„Nur wo du zu Fuß warst,
bist du auch wirklich gewesen.“

– JOHANN WOLFGANG VON GOETHE –



VINETA auf dem Störnthaler See



Burg Kriebstein



Wanderwege 5 – 9 km

1	Wandern an den Naunhofer Seen	20
2	Naturlehrpfad Dahleberg	21
3	Naturlehrpfad Pressel	21
4	Wanderung durch den historischen Colditzer Tiergarten	22
5	Weg zum Kaolin	23
6	Ulrike-von-Levetzow-Wanderweg Groitzsch	24
7	Georoute Bergbaupfad Hohburg	25
8	Naturlehrpfad Grabschützer See	26
9	Seerundweg am Kulkwitzer See	27
10	Rundweg um die Talsperre Kriebstein	28
11	Seerundweg am Schladitzer See	29
12	Oschatz und das Wüste Schloss Osterland	30
13	Seerundweg am Markkleeberger See	31
14	Von Eilenburg zum Bobritzter Damm	32

Wanderwege 10 – 15 km

1	Roßweiner Bergbaulehrpfad Tour 2	33
2	Wanderung durch die Elsteraue	34
3	Kohlhaasweg bei Bad Dübén	35
4	Seerundweg am Cospudener See	36
5	Von Grimma zum Dorf der Sinne Höfgen	37
6	Waldheimer Höhenrundwanderweg	38
7	Rundwanderweg Burg Gnanstein	39
8	Rundwanderweg um Döbeln	40
9	Von Leisnig zum Kloster Buch	41
10	Von Torgau zum Großen Teich	42
11	Erlebnistour Seelitz – Dem Porphy auf den Fersen	43
12	Wandern im Frohburger Teichgebiet	44
13	Von Wermsdorf zum Collm	45
14	Wandern am Werbeliner See	46
15	Rundwanderung in der Dahleener Heide	47

Wanderwege 16 – 25 km

1	Mühlenwanderweg Leisnig	48
2	Tiglitzrundweg bei Bad Dübén	49
3	Colditzer Rundwanderung	50
4	Von Schildau zum Schildberg	51
5	Von Bad Lausick zur Parthequelle	52
6	Von Beucha durch den Planitzwald	53
7	Tagestour im Wurzenener Land	54
8	Störnthaler Seerundweg	55
9	Parthe-Wanderweg	56

Wanderveranstaltungen

7-Seen-Wanderung – Das Wanderevent im Leipziger Neuseenland

Als eines der größten Wanderereignisse Deutschlands zieht die 7-Seen-Wanderung jährlich ca. 7.000 Menschen in seinen Bann. Am ersten Maiwochenende werden Kinder- und Familientouren, geführte Touren und natürlich klassische, individuell zusammenstellbare Wanderrouten durch das Leipziger Neuseenland angeboten. Die Streckenlängen variieren dabei von vier bis über 100 km.

03. – 05.05.2024

ab/an Markkleeberg und weitere Startpunkte

☎ +49 (0)341 600 766 22

👉 www.7seen-wanderung.de

Qualitätsgastgeber Wanderbares Deutschland und Beherbergungen

Seit 2005 setzt der Deutsche Wanderverband gemeinsam mit seinen regionalen touristischen Kooperationspartnern bundesweite Qualitätsstandards für wanderfreundliche Beherbergungs- und Gastronomiebetriebe. Die ca. 1.600 ausgezeichneten Einrichtungen garantieren Gästen eine Vielzahl von Ausstattungs-, Verpflegungs- und Serviceleistungen, die speziell auf die Bedürfnisse von Wanderern zugeschnitten sind.

Weitere Informationen zu den Leistungen von Qualitätsgastgebern für Wanderer finden Sie unter:

👉 www.wanderbares-deutschland.de/gastgeber

Ferienwohnung Waldhaus „Ehrenpreis“

Vermieter: Cornelia und Harry Richter
Wittenberger Straße 24, 04849 Bad Dübener

☎ +49 (0)173 3597585

ha_richter@t-online.de

👉 www.ferienwohnung-bad-dueben.de

1 FeWo ab 45,- € für 2 Pers.*

Europäisches Jugendcamp Oschatz

Oschatzer Freizeitstätten GmbH

Berufsschulstraße 20, 04758 Oschatz

☎ +49 (0)3435 976240

info@oschatz-erleben.de

👉 www.oschatz-erleben.com/europaeisches-jugendcamp

ab 57,- € inkl. FS*



* Der angegebene Preis gilt pro Nacht und kann saisonal (Messezeit, Feiertage etc.) abweichen. Den genau zu zahlenden Preis am gewünschten Termin können Sie im Beherbergungsbetrieb erfahren. Bitte beachten Sie, dass in den Kurstädten Bad Lausick und Bad Dübener ab zwei Übernachtungen eine Kurtaxe von 2,- € pro Person/Tag erhoben wird.

06.04.2024

Döbelner Frühlingswanderung „Sachsen-Dreier“
ab / an Döbeln, Stadion ESV Lok Döbeln e.V.

☎ +49 (0)3431 571761

👉 www.sachsen-3er.de

01.05.2024

Mügelner Bahndammwanderung
ab / an Mügeln, Bahnhof

☎ +49 (0)34362 31457

👉 www.stadt-muegeln.de

15.09.2024

„Tag des Geotops 2024“ mit Wanderung über
den Rochlitzer Berg – ab / an Mühlplatz Rochlitz

☎ + 49 (0)3737 7863620

👉 www.rochlitzer-muldental.de

03.10.2024

Heimatwandertag

ab / an Naunhof, Stadt- und Touristinformation

☎ +49 (0)34293 475647

👉 www.naunhof.de



Rochlitzer Berg

Ringelnetz & Lichtwer – Ferienwohnung in Wurzen

Theodor-Körner-Straße 4, 04808 Wurzen

☎ +49 (0)163 8204731, info@fewo-wurzen.de

👉 www.fewo-wurzen.de

ab 30,- € pro Pers.*

Pension Wasserschloss Podelwitz

Inhaber Ronald Till

Am Schloss 4, 04680 Colditz OT Podelwitz

☎ +49 (0)34381 124600

info@wasserschloss-podelwitz.de

👉 www.wasserschloss-podelwitz.de

ab 45,- € pro Pers.*

Riff Resort

Bad Lausicker Thermenresort GmbH

Am Riff 4, 04651 Bad Lausick

☎ +49 (0)34345 71571, info@riff-resort.de

👉 www.riff-resort.de

ab 110,- € DZ*

inklusive Bad- und Saunaeintritt
in das Freizeitbad Riff



Gasthaus Zum Reußischen Hof

Neue Hauptstraße 3, 04808 Thallwitz

☎ +49 (0)3425 9749933

👉 www.reussischerhof-thallwitz.de

zimmer@reussischerhof-thallwitz.de

ab 50,- € EZ*/ab 80,- € DZ*

HEIDE SPA Hotel & Resort

HEIDE SPA Hotel GmbH & Co. KG, Bad Düben

Bitterfelder Straße 42, 04849 Bad Düben

☎ +49 (0)34243 33660, hotel@heidespa.de

👉 www.heidespa-hotel.de

98 Zimmer/196 Betten

ab 119,- € EZ*/ab 198,- € DZ*

ab 239,- € Junior-Suite*

Eintritt in die Badelandschaft und
Saunawelt inklusive



HEIDE SPA Bad Düben



Reise- angebot

Kurzreise Dübener Heide – Wandern und Wellness



Erkunden Sie den Naturpark Dübener Heide und das wunderschöne Muldental in der LEIPZIG REGION – zu Fuß.

Der Naturpark Dübener Heide lädt Sie mit zahlreichen Ausflugszielen zum Wandern, Radwandern und Reiten ein. Neben der reichen Fauna und einer nahezu unberührten Flora hat die Dübener Heide noch viele andere Naturschönheiten wie z. B. das Rote Ufer oder der im Hochwald gelegene Gesundbrunnen zu bieten.

Die Kurstadt Bad Dübener gilt als das Tor zur Dübener Heide, hier heißt Sie die Burgschänke & Herberge Goldener Löwe und das HEIDE SPA Bad Dübener zum Erholungsurlaub willkommen.

Leistungen inklusive:

- 2 Übernachtungen inkl. Frühstück im Doppelzimmer in der Burgschänke & Herberge Goldener Löwe*
- 1 Wanderkarte Dübener Heide
- Eintritt in die Burg Dübener mit Landschaftsmuseum

Optional buchbar:

- Halbpension / 3-Gang-Menü zum Abendessen
- Übernachtung im HEIDE SPA Bad Dübener inkl. „Wohlfühlpaket“ (enthält: Eintritt in die Badelandschaft und Saunawelt, Aqua-Fitness, Fitness- und Gesundheitskurs, Bademantel und Badehandtuch)

Hinweise:

- Termine: ganzjährig und individuell buchbar



Jetzt anfragen!

incoming.region@ltm-leipzig.de

Wanderrouten-Empfehlungen:

- Qualitätswanderweg Heide-Biber-Tour | Seite 12
- Kohlhaasweg bei Bad Dübener | Seite 35
- Tigitzrundweg bei Bad Dübener | Seite 49

Weitere tolle Reiseangebote für Individualreisende und Gruppen finden Sie auf:

➔ www.region.leipzig.travel/urlaub

Unsere nützlichen Navigationsapps

Unterwegs mit Outdooractive & komoot

Eine gute Vorbereitung ist das A und O. Wir zeigen Ihnen, wie Sie Ihre Wandertour auf dem Smartphone aufrufen oder planen können.

outdooractive

Outdooractive ist Europas größte Outdoor-Plattform fürs Web und als App. Mit unzähligen Tourenvorschlägen, Beschreibungen und Fotos werden Nutzer bei ihrem Outdoor-Erlebnis begleitet. Das offizielle Kartenmaterial und eine ausgeklügelte Routing-Technologie helfen bei der Planung des nächsten Outdoor-Abenteuers! Mit Insider-Tipps von der Community auf weltweiter Entdeckungstour!

Sichern Sie sich exklusive Vorteile!



QR-Code scannen und 4 Wochen Pro+ testen.

Pro+ wird nach 4 Wochen automatisch beendet



Komoot hält für Aktivurlauber nützliche Informationen zu den Reiseregionen, Tipps für Rad- und Wandertouren, einen Routenplaner sowie interessante Ausflugsziele entlang der jeweiligen Strecke bereit. Der Nutzer kann vorab seine Touren auf dem PC oder Smartphone planen. Mit dem hinterlegten Kartenmaterial gibt komoot einen Routenvorschlag vor, der individuell angepasst werden kann. Neben einem Streckenverlauf werden Höhenprofile generiert und die GPX-Daten zur Verfügung gestellt. Komoot verzeichnet 35 Millionen registrierte User.



Sichern Sie sich exklusive Vorteile!

Der Code LEIPZIG gilt ausschließlich für Neukunden bei komoot und ist bis 31.12.2024 gültig. Dieser Code ist auf www.komoot.de/g einzulösen und schaltet das Regionenpaket Nordwest-Sachsen im Wert von 8,99 EUR bei komoot frei.

▷ 1

Outdooractive oder komoot im App Store herunterladen*

▷ 2

QR-Code der jeweiligen Route scannen

▷ 3

GPX-Daten runterladen und in App öffnen

▷ 4

Wandertour starten und genießen

▷ 5

Fotos hochladen, Tour bewerten und teilen

*Die Registrierung ist vorausgesetzt.



MOOVME

Die App der Verkehrsunternehmen im Mitteldeutschen Verkehrsverbund (MDV) sorgt für zuverlässige Verbindungsauskünfte und mobiles Ticketing aus einer Hand.



Auf den Spuren der Reformation

Foto: Sylvio Dittich

Kloster Buch

Der Lutherweg in Sachsen führt als spiritueller Rundwanderweg durch landschaftlich reizvolle Regionen. Markiert mit einem grünen „L“ auf weißem Untergrund erstreckt er sich über 550 Kilometer und verbindet dabei 27 Orte, an denen Luther und seine Wegbegleiter wirkten. Noch bis heute sind spürbare Auswirkungen und Impulse der Reformation sichtbar und lebendig.

Im Jahr 1517 fand auf der Pleißenburg die Leipziger Disputation statt, welche für die Verbreitung des Luth-

erischen Gedankengutes sorgte. In Eilenburg, Leipzig und Torgau öffnete sich die Bürgerschaft sehr früh den reformatorischen Ansichten. In Leisnig entwickelte Luther 1523 die Leisniger Kastenordnung, das älteste evangelische Sozialpapier der Welt. Andere Stationen am Lutherweg Sachsen sind eng verknüpft mit den starken Frauen der Reformation. Im Kloster Nimbschen bei Grimma lebte Katharina von Bora, Luthers spätere Ehefrau, welche nach der Flucht aus dem Kloster das Gut Zöllsdorf bei Neukieritzsch bewirtschaftete und ihre letzte Ruhestätte in Torgau fand. In den Orten

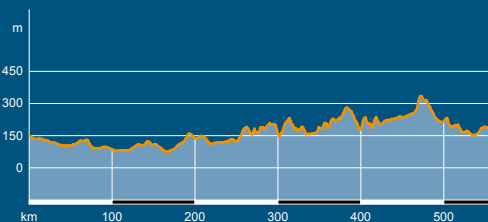
Schwierigkeit: MITTEL

→ Länge: 564 km

🕒 Dauer: 144:00 Std.


▲ Anstieg: 3.100 m

▶ Abstieg: 3.100 m



QR-Code scannen
und Tour aufs
Handy laden!

Rochlitz und Kriebstein wirkte Herzogin Elisabeth von Sachsen und ermöglichte durch ihr energisches Handeln bereits im Jahr 1537 die Einführung der Reformation in ihrem Territorium. Doch auch die Städte Wurzen und Mügeln, in denen noch bis 1581 katholische Bischöfe residierten, sind einbezogen.



Entdecker Tipps:

- 1 Nicolaikirche und Thomaskirche Leipzig
- 2 Kirche Löbnitz mit größter Renaissance-Holzkassettendecke Mitteldeutschlands
- 3 Stadtkirche St. Marien mit Grabstein der Katharina von Bora
- 4 Kloosterruine Nimbschen
- 5 Lutherzimmer mit Kastenordnung
- 6 Schloss Rochlitz mit Ausstellung zu Elisabeth von Rochlitz FAMILIEN
- 7 Burg und Dorfkirche Gndstein mit Epitaphien der Familie von Einsiedel



Ausführliche Informationen zum Rundwanderweg mit Etappenvorschlägen, Übersichtskarten und Herbergen am Wegesrand erhalten Sie in der Broschüre „Wandern auf dem Lutherweg Sachsen“.

Bestellbar unter: www.region.leipzig.travel/prospekte

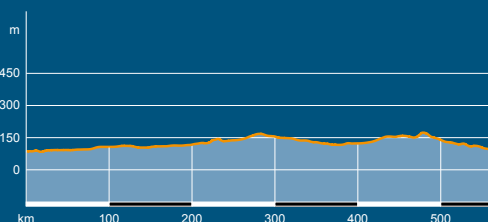
Mit Billi Bockert auf Erkundungstour

Biberspuren in der Dübener Heide

Die Heide-Biber-Tour verläuft zwischen den beiden Kurstädten Bad Dübén in Sachsen und Bad Schmiedeberg in Sachsen-Anhalt. Als Qualitätswanderweg erfüllt er 32 festgelegte Qualitätsmerkmale. Auf der Strecke wechseln sich Wald und offene Heidelandschaften ab. Im Hammerbachtal können mit etwas Glück die Werke der Nagetiere in Form von Biberburgen und abgenagten Baumstämmen entdeckt werden. Neben einer reizvollen Natur und Landschaft bietet der Wanderweg aber

auch in kultureller Hinsicht viel Interessantes. Familiengerecht und speziell für Kinder konzipiert ist die 13 Kilometer lange Billi-Bockert-Tour vom Naturpark-Haus Dübener Heide bis zur Köhlerlei Eisenhammer, in dessen Nähe sich ein Biberbeobachtungsturm befindet. Billi Bockert, das Maskottchen des Naturparks Dübener Heide, begleitet große und kleine Wanderer und regt anhand von bunten Schautafeln zum Nachsehen und Entdecken an.

- Schwierigkeit: MITTEL
- Länge: 30 km
 - 🕒 Dauer: 7:30 Std.
 - ▲ Anstieg: 198 m
 - ▼ Abstieg: 185 m



QR-Code scannen
und Tour aufs
Handy laden!




Mit Billi Bockert in der Dübener Heide

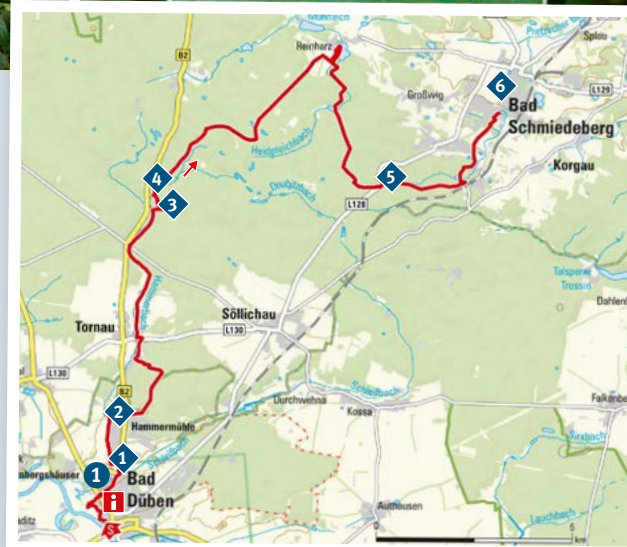
**Anfahrtstipps:****ÖPNV (Start/Ziel)**

BUS 238 „BIBER-LINIE“ Bad Dübener Heide – Bad Schmiedeberg
 Rufbus verkehrt Mo – Fr stündlich;
 Sa, So, Feiertag alle 2 Stunden;
 Anmeldung bis 1 Stunde vor Abfahrt unter
 ☎ +49 (0)3421 7746620
 ▶ www.naturpark-duebenerheide.de

BUS 196 Leipzig – Bad Dübener Heide
 (HP Bad Dübener Heide, Lutherstraße)

Entdeckertipps:

- 1 Bergschiff- und Bockwindmühle
- 2 NaturSportBad Hammerrmühle 
- 3 Köhlerei am Eisenhammer
- 4 Biberturm am Lutherstein
- 5 Kaiser-Wilhelm-Turm
- 6 Kuranlagen Bad Schmiedeberg

**P Parken (Start/Ziel)**

Bad Dübener Heide: Parkplatz Leipziger Straße

Bad Schmiedeberg: Parkplatz am Kurhaus
 in der Lindenstraße

 Gastrotipps:

**1 Restaurant LebensArt & Mühlenstube
 mit Biergarten by HEIDE SPA**
 Bitterfelder Straße 42, 04849 Bad Dübener Heide
 ☎ +49 (0)34243 33637
restaurant@heidespa.de
 ▶ www.heidespa.de



3

Rund-um-Leipzig 

Entdeckungen rund um die Kulturstadt

Foto: Auwaldstation

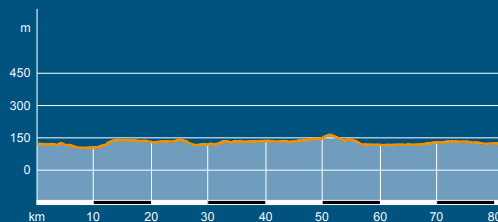
Der Wanderweg Rund-um-Leipzig führt mit einer Länge von etwa 80 Kilometern rund um die auffallend grüne Stadt Leipzig. Auf einmalige Art und Weise lässt sich so die Messestadt mit ihren vielfältigen Naturräumen, ihrer Geschichte und ihren Sehenswürdigkeiten erleben. Besonders schön ist der Abschnitt durch eines der größten Auwaldgebiete Mitteleuropas

im Nordwesten der Stadt. Doch auch die Ufer des Cospudener und Kulkwitzer Sees und die Landschaft entlang des Partheflusses haben ihre Reize.

Da sich an der Route jede Menge Zug-, S-Bahn- und Straßenbahn-Haltestellen befinden, lässt sich die Rundtour in beliebig viele Etappen aufteilen.

Frühling im Auwald Leipzig

- Schwierigkeit: MITTEL
- Länge: 84,2 km
 - 🕒 Dauer: 20:00 Std.
 - ▲ Anstieg: 104 m
 - ▼ Abstieg: 104 m



QR-Code scannen
und Tour aufs
Handy laden!



Foto: LfM/Tom Schultze

Skyline Leipzig

Anfahrtstipps:


ÖPNV (Start/Ziel)

-  Knauthain
-  Miltitz
-  Taucha
-  Mölkau
-  Lützschena
-  Leipzig Messe
-  Markkleeberg Nord

P Parken (Start/Ziel)

- Lützschena:** Schlossweg
- Paunsdorf:** Schongauerstraße
- Markkleeberg:** Nordstrand

Entdeckertipps:

- 1** Schlosspark Lützschena und Auwaldstation Leipzig
- 2** Naturschutzstation Partheland
- 3** Zinnfigurenmuseum im Torhaus Dölitz
- 4** Deutsches Fotomuseum im agra-Park Markkleeberg 

Romantische Flusslandschaften entdecken

Wasserschloss Podelwitz

Foto: ITM Verena Daser

Auf dem Muldental-Wanderweg entlang der Freiberger und Vereinigten Mulde fasziniert zum einen die außergewöhnliche Natur: Hier haben sich noch typische Auenlandschaften und Feuchtgebiete mit einer artenreichen Pflanzen- und Tierwelt erhalten. Zum anderen prägen zahlreiche kulturhistorische Sehenswürdigkeiten in den Städten und Dörfern entlang des Flusslaufes das Landschaftsbild: Alte Ortskerne, mächtige Burgen, prunkvolle Schlösser, prächtige Kirchen, uralte Mühlen und eine Vielzahl an Museen geben Einblick in

die eindrucksvolle Geschichte der Kulturlandschaft Sachsens. Während sich die Freiberger Mulde bis zur Vereinigung mit der Zwickauer Mulde durch eine hügelige Gegend mit schroffen Felsen drängt, wird der Fluss ab dem Zusammenschluss breiter, machtvoller, stellenweise flächenhaft und gemächlich. Saftige Wiesenflächen mit einem schier unerschöpflichen Blumenflor gleichen im Frühjahr und Sommer einer von der Natur angelegten Parklandschaft. Wanderungen von Roßwein bis Grimma sind eher anspruchsvoll, von Trebsen bis Bad Dübén entspannter.

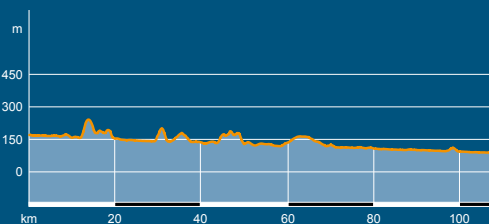
Schwierigkeit: MITTEL

→ Länge: 120,2 km

🕒 Dauer: 30:30 Std.

▲ Anstieg: 546 m

▼ Abstieg: 666 m



QR-Code scannen
und Tour aufs
Handy laden!

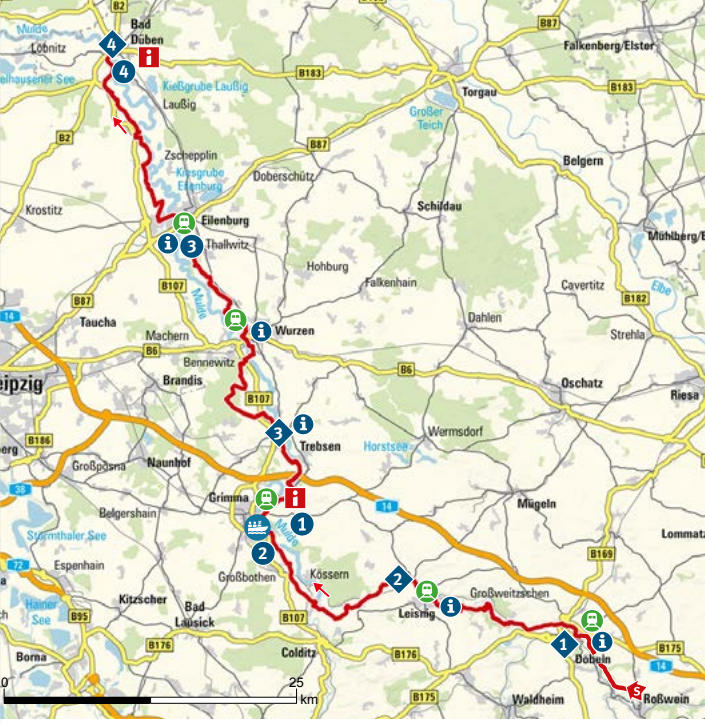


Foto: Tom Williger

Ausblick auf die Mulde

Der Muldenland-Wanderweg ist als Gebietswanderweg mit rotem Querstrich, von Eilenburg bis Bad Düben mit grünem Querstrich und teilweise zusätzlich mit dem braunen Burgenlogo gekennzeichnet. **!** Streckenweise bedarf es einer Erneuerung der Beschilderung, nutzen Sie daher unsere nützlichen Navigationsapps (siehe S. 9).

Anfahrtstipps:
ÖPNV (Start/Ziel)

- Döbeln
- 196 Leipzig – Bad Düben, (HP Bad Düben, Paradeplatz oder Lutherstraße)

- P** **Parken (Start/Ziel)**
- Döbeln:** Steigerhausplatz
- Bad Düben:** Parkplatz Leipziger Straße

- Gastrotipps:**
- 1 Restaurant „Mühlentube“ mit Biergarten im Erlebnishotel „Zur Schiffsmühle“**
Zur Schiffsmühle 2
04668 Grimma OT Höfgen
☎ +49 (0)3437 76020
info@schiffsmuehle.de
📍 www.schiffsmuehle.de

- 2 Klosterschänke des Hotels Kloster Nimbschen**
Nimbschener Landstraße 1
04668 Grimma
☎ +49 (0)3437 995187
info@kloster-nimbschen.de
📍 www.kloster-nimbschen.de

- 3 Gasthaus Zum Reußischen Hof**
Neue Hauptstraße 3
04808 Thallwitz
☎ +49 (0)3425 9749933
info@reussischerhof-thallwitz.de
📍 zimmer@reussischerhof-thallwitz.de

- 4 Restaurant LebensArt & Mühlentube mit Biergarten by HEIDE SPA**
Bitterfelder Straße 42
04849 Bad Düben
☎ +49 (0)34243 33637
restaurant@heidespa.de
📍 www.heidespa.de

Entdeckertipps:

- 1** Deutsches Pferdebahnmuseum
- 2** Burg Mildenstein
- 3** Schloss und Rittergut Trebsen
- 4** Landschaftsmuseum der Dübener Heide Burg Düben

- Fähren:**
Ruffähre Höfgen
☎ +49 (0)3437 915158
Fahrzeiten Apr – Okt:
Mi – Fr: 11 – 18 Uhr
Sa, So, Feiertag: 11 – 19 Uhr
Mo, Di: Ruhetag

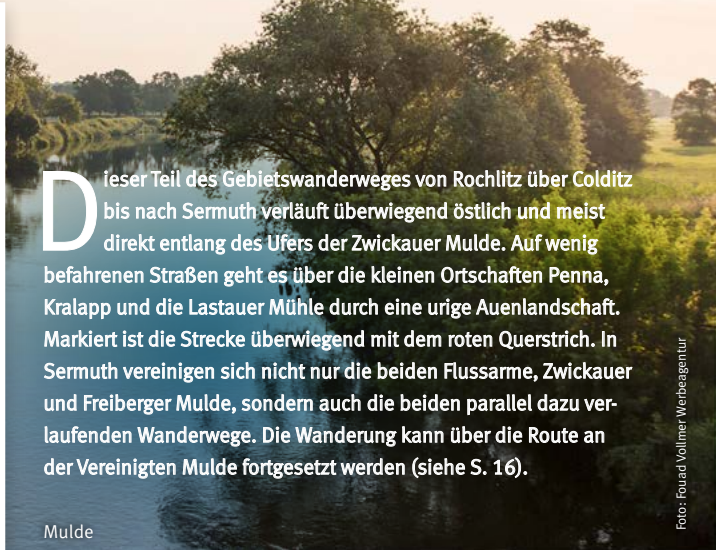


Foto: Fouad Vollmer Werbeagentur

Dieser Teil des Gebietswanderweges von Rochlitz über Colditz bis nach Sermuth verläuft überwiegend östlich und meist direkt entlang des Ufers der Zwickauer Mulde. Auf wenig befahrenen Straßen geht es über die kleinen Ortschaften Penna, Kralapp und die Lastauer Mühle durch eine urige Auenlandschaft. Markiert ist die Strecke überwiegend mit dem roten Querstrich. In Sermuth vereinigen sich nicht nur die beiden Flusarme, Zwickauer und Freiberger Mulde, sondern auch die beiden parallel dazu verlaufenden Wanderwege. Die Wanderung kann über die Route an der Vereinigten Mulde fortgesetzt werden (siehe S. 16).

Mulde

Anfahrtstipps:

ÖPNV (Start/Ziel)

- 629 Geithain – Glauchau
(HP Rochlitz, Rathausstraße)
- 619 Colditz – Grimma
(HP Sermuth, Muldenalstraße)
- 620 Colditz – Rochlitz
(HP Rochlitz, Rathausstraße)

P Parken (Start/Ziel)

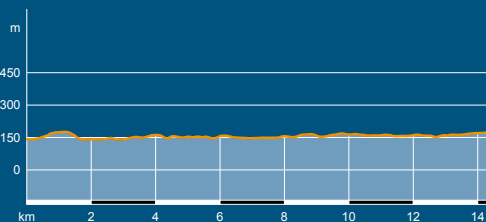
- Rochlitz:** Parkplatz „An der Bleiche“
- Sermuth:** An der Freiberger Muldenbrücke

Entdeckertipps:

- Schloss Rochlitz
- Heimatturm Colditz
- Schloss Colditz
- Muldenvereinigung



- Schwierigkeit: MITTEL
- Länge: 14,5 km
 - Dauer: 3:45 Std.
 - Anstieg: 44 m
 - Abstieg: 66 m



QR-Code scannen
und Tour aufs
Handy laden!



Quer durch schattige Wälder, über lichte Waldwiesen und durch Heide- und Moorgebiete des Naturparks Dübener Heide verläuft der Försterweg. Namensgebend ist die traditionsreiche, landschaftsprägende Forstwirtschaft, die von der einstigen und immer noch betriebenen Köhlerei bis zu den modernsten forstwirtschaftlichen Aufgaben erlebbar ist. Aufgrund seiner Länge von fast 60 Kilometern empfiehlt es sich, die Wanderung in Etappen aufzuteilen.



Foto: Alexander Klich

Wandern in der Dübener Heide

Entdeckertipps:

- 1 Besucherhochstand Kraniche
- 2 Kirche Söllichau mit Geißler-Orgel
- 3 Köhlerei am Eisenhammer
- 4 Biberturm am Lutherstein
- 5 Kirche Schleesen mit Wolter-Orgel

Anfahrtstipps:

ÖPNV (Start/Ziel)

- Doberschütz
- Bergwitz

P Parken (Start/Ziel)

- Doberschütz:** Bahnhofstraße
- Bergwitz:** Strandweg



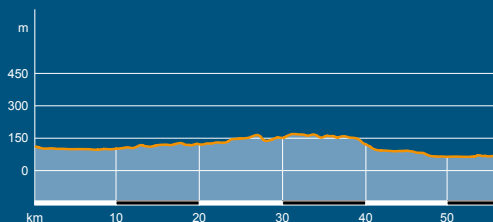
Schwierigkeit: MITTEL

→ Länge: 56,4 km

🕒 Dauer: 13:45 Std.

▲ Anstieg: 184 m

▾ Abstieg: 220 m



QR-Code scannen
und Tour aufs
Handy laden!

1

Wandern an den Naunhofer Seen

Natur pur herrscht an den Seen zwischen Naunhof und Brandis. Bereits seit Jahrzehnten sind sie beliebte Ausflugsziele für Badegäste, Wanderer und Radfahrer. Eingebettet in den Naunhofer Forst bietet besonders der Moritzsee Ruhe und Erholung. Der Albrechtshainer See sorgt mit Campingplatz und Kletterwald für Abwechslung. Die Seen, auch bekannt für ihre FKK-Strandbereiche, sind mit gutem Serviceangebot und Parkplatzmöglichkeiten für die Besucher gerüstet.



Albrechtshainer See

Foto: Christian Hüller Fotografie

Entdeckertipps:

- 1 Bergkirche Beucha
- 2 Kletterwald Leipzig
- 3 Stadtkirche zu Naunhof mit Ladegast-Orgel

Anfahrtstipps:

- ÖPNV (Start/Ziel)
- Beucha
- Naunhof

P Parken (Start/Ziel)

Naunhof: Am Albrechtshainer See bzw. Brandiser Weg

Moritzsee

- Schwierigkeit: LEICHT
- ↔ Länge: 3,5 km
- 🕒 Dauer: 1:00 Std.
- ⬆️ Anstieg: 2 m
- ⬆️ Abstieg: 2 m



QR-Code scannen
und Tour aufs
Handy laden!

Albrechtshainer See

- Schwierigkeit: LEICHT
- ↔ Länge: 4,7 km
- 🕒 Dauer: 1:15 Std.
- ⬆️ Anstieg: 8 m
- ⬆️ Abstieg: 8 m



QR-Code scannen
und Tour aufs
Handy laden!

2

Naturlehrpfad Dahlenberg

**Anfahrtstipps:****ÖPNV (Start/Ziel)**

BUS 782 Torgau – Dahlenberg
(HP Dahlenberg, Hauptstraße)

P Parken (Start/Ziel)

Trossin: Am Stausee



3

Naturlehrpfad Pressel



Presseler Moorgebiet

Foto: Christian Hiller Fotografie

**Anfahrtstipps:****ÖPNV (Start/Ziel)**

BUS 236 ab Bad Dübener
(HP Pressel, Dübener
Straße)

P Parken (Start/Ziel)

Pressel: Feriendorf
Neumühle

Naturlehrpfad Dahlenberg

Schwierigkeit: LEICHT

→ Länge: 5,4 km

🕒 Dauer: 1:30 Std.

⬆️ Anstieg: 23 m

⬆️ Abstieg: 23 m



QR-Code scannen
und Tour aufs
Handy laden!

Naturlehrpfad Pressel

Schwierigkeit: LEICHT

→ Länge: 5,4 km

🕒 Dauer: 1:30 Std.

⬆️ Anstieg: 10 m

⬆️ Abstieg: 10 m



QR-Code scannen
und Tour aufs
Handy laden!

4

Wanderungen durch den Colditzer Tiergarten

Schloss Colditz



Der historische Tiergarten Colditz wurde im 16. Jahrhundert als Wildgehege angelegt, im Laufe von etwa 100 Jahren zum Jagdrevier und Vergnügungsort erweitert und kunstvoll baulich ausgestattet. Er gehört somit zu den ältesten und seinerzeit berühmtesten Anlagen im deutschen Raum. Heute lädt der ehemalige Tiergarten als Laubmischwald zu ausgedehnten Spa-

ziergängen ein. Den Start- und Endpunkt dieser Tour bildet das Schloss Colditz, eines der größten Renaissanceschlösser Sachsens. Mit seiner wechselvollen Geschichte – angefangen von der Entstehung der mittelalterlichen Burganlage bis hin zur Blüte als Jagdsitz sächsischer Kurfürsten – punktet das Schloss. Der Besuch ist unbedingt empfehlenswert.

P Parken (Start/Ziel)

Colditz: Markt oder Sophienplatz



Routentipp:

Keramik-Kunst-Spaziergang
(4,3 km)

Anfahrtstipps:

ÖPNV (Start/Ziel)

BUS 629 Geithain – Glauchau

BUS 619 Colditz – Grimma

BUS 620 Colditz – Rochlitz
(HP Colditz, Sportplatz)

Entdeckertipps:

- 1** Schloss Colditz
- 2** Kirche St. Egidien
- 3** Waldbad Colditz

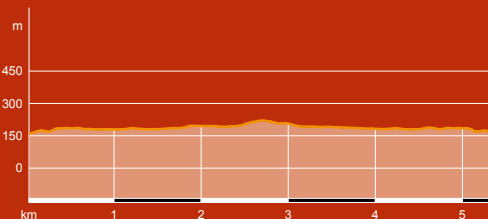
Schwierigkeit: LEICHT

→ Länge: 5,8 km

🕒 Dauer: 1:45 Std.

▲ Anstieg: 60 m

▼ Abstieg: 60 m



QR-Code scannen
und Tour aufs
Handy laden!

5

Weg zum Kaolin



Foto: Frank Schmidt



Erlebnisswelt Kaolin



Foto: Frank Schmidt



Die Stationen des Rundwegs machen mit der geologischen Entstehung des Rohstoffs Kaolin, den Lagerstätten im „Land der weißen Erde“ um Mügeln und dem Kaolinabbau vertraut. Ausgehend vom Geoportal Bahnhof Mügeln mit der „Erlebnisswelt Kaolin“ führt der Rundweg auf den Spuren des „weißen Goldes“ durch die Stadt Mügeln zum aktiven Kaolintagebau „Schleben/

Crellenhain“, in dem seit 1883 das Kemmlitzer Kaolin gefördert wird. Hier lädt eine neu errichtete Aussichtsplattform zum Erkunden des Kaolinabbaus ein. Anschließend führt die Strecke wieder nach Mügeln zurück, vorbei an der Altmügeln Marienkirche, entlang der Döllnitz und über das Schloss Ruhetal zurück zum Geoportal am Schmalspurbahnhof Mügeln.

Entdeckertipps:

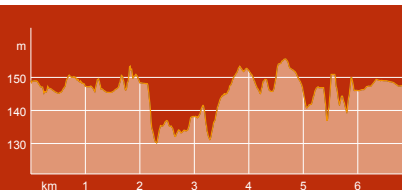
- 1 Döllnitzbahn – Schmalspurbahn „Wilder Robert“
- 2 Geoportal Bahnhof Mügeln mit der „Erlebnisswelt Kaolin“
- 3 Tagebau Schleben/Crellenhain

Anfahrtstipps:**ÖPNV (Start/Ziel)**

- Mügeln, Haltepunkt Döllnitzbahn

P Parken (Start/Ziel)

Mügeln: Am Geoportal Bahnhof Mügeln



Schwierigkeit: LEICHT

→ Länge: 5,8 km

🕒 Dauer: 1:30 Std.

⬆️ Anstieg: 12 m

▶️ Abstieg: 12 m



QR-Code scannen
und Tour aufs
Handy laden!



Ruine Wiprechtsburg bei Groitzsch

Der Wanderweg startet am Stadtturm Groitzsch nahe des Marktplatzes. Vorbei an der Frauenkirche tangiert er auch die Ruinenanlage der Wiprechtsburg. Sie war als Burg des Grafen Wiprecht von Groitzsch von großer historischer Bedeutung und gilt als ältester Steinbau Sachsens. Als nächstes taucht der Weg ein in das Naturschutzgebiet „Pfarrholz“, einem artenreichen Auenwaldgebiet, das von der Schwennigke durchflossen wird. An den Dörfern Altengroitzsch und Saasdorf vorbei geht es weiter über Gatzen nach Löbnitz-Bennewitz. Hier endet die Tour am ehemaligen Rittergut, dem Taufort von Ulrike von Levetzow. Sie war die vielleicht letzte Liebe des deutschen Dichters Johann Wolfgang von Goethe. Der Weg ist markiert mit einem gelben waagerechten Balken auf weißem Hintergrund.



Entdeckertipps:

- 1 Museumskomplex mit Turm
- 2 Ruine Wiprechtsburg
- 3 Wildgehege Gatzen
- 4 ehemaliges Rittergut Löbnitz-Bennewitz

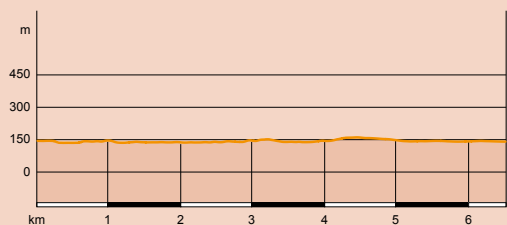
Anfahrtstipps:

ÖPNV (Start/Ziel)

- BUS** 100 Markkleeberg – Groitzsch
(HP Groitzsch, Markt)

P Parken (Start/Ziel)

Groitzsch: Schützenplatz oder Markt



Schwierigkeit: LEICHT

➔ Länge: 6,5 km

🕒 Dauer: 1:45 Std.

⬆️ Anstieg: 26 m

⬆️ Abstieg: 29 m



QR-Code scannen
und Tour aufs
Handy laden!

7

Georoute Bergbaupfad Hohburg 

Die Hohburger Berge entstanden vor ca. 290 Millionen Jahren durch vulkanische Tätigkeit. Während der Eiszeit wurden die Quarzporphyr-Felsen von den Eismassen zu langgestreckten Hügeln umgeformt. Davon zeugen noch heute auf dem Kleinen Berg sichtbare Gletscherschliffe. Durch jahrzehntelangen Steinbaubetrieb entstanden Seen in den Restlöchern und steile Felswände, die seit 1925 zum Klettern genutzt werden. Bei Wanderungen über den als Georoute neu beschilderten Bergbaupfad bieten sich weite Ausblicke von etwa 200 Metern Höhe.

**P** Parken (Start/Ziel)

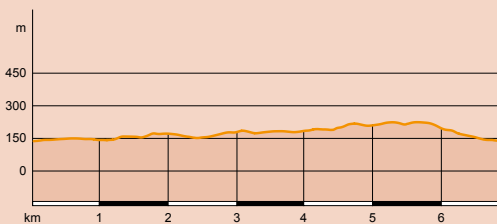
Hohburg: Parkplatz Kirchgasse

Anfahrtstipps:**ÖPNV (Start/Ziel)**

BUS 672 Wurzen – Hohburg (HP Hohburg, Linde)

Entdeckertipps:

- 1** Geoportal Museum Steinarbeiterhaus Hohburg
- 2** Wind- und Gletscherschliffe am Kleinen Berg



Schwierigkeit: LEICHT

- Länge: 7 km
- 🕒 Dauer: 2:00 Std.
- ▲ Anstieg: 89 m
- ▾ Abstieg: 89 m



QR-Code scannen und Tour aufs Handy laden!



Bergbaupfad



Foto: Stefanie Beyer

Foto: Stefanie Beyer



Am Grabschützer See





Zwochauer See



Am Grabschützer See erobert sich die Natur das ehemalige Tagebauegebiet auf ihre Weise zurück. So entwickelt sich noch bis zum Jahr 2025 eine abwechslungsreiche Landschaft, die zahlreichen geschützten Tier- und Pflanzenarten Lebensraum bietet und zum europäischen Vogelschutzgebiet gehört. Der Naturlehrpfad rund um den See hält jede Menge Überraschungen für große und kleine Entdecker bereit. Vorbei an zahlreichen Zeitzeugen wie Findlingssteinen und Schüttrippen erfahren Sie anhand von 18 abwechslungsreichen Lehrpfadstationen mit aktiven Beschäftigungsmöglichkeiten viel Interessantes über Landschaftsgeschichte, Geologie, Ökologie sowie Flora und Fauna.

Anfahrtstipps:

ÖPNV (Start/Ziel)

-  217 Schkeuditz – Delitzsch
-  209 Delitzsch – Glesien
(HP Zwochau, Am Teich)

P Parken (Start/Ziel)

Zwochau: Hallesche Straße

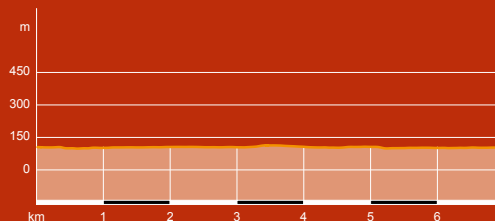
Schwierigkeit: LEICHT

→ Länge: 7 km

🕒 Dauer: 1:45 Std.

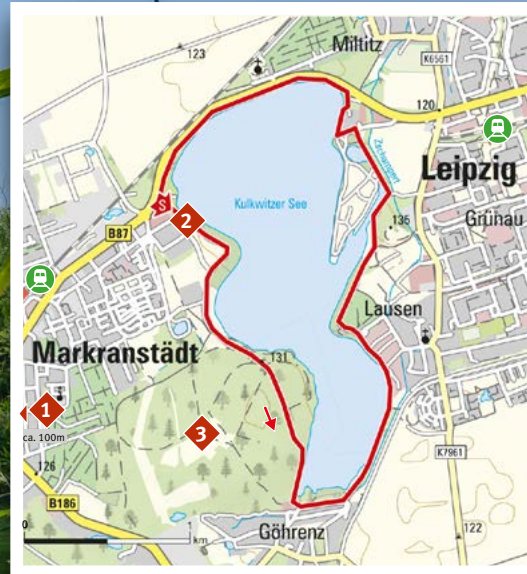
▲ Anstieg: 15 m

▼ Abstieg: 15 m






QR-Code scannen
und Tour aufs
Handy laden!

Zwischen Leipzig und Markranstädt wurde der Kulkwitzer See bereits in den 1970er Jahren nach umfangreichen Renaturierungsmaßnahmen als Naherholungsgebiet freigegeben. Entlang der Uferlinie fasziniert er mit einer abwechslungsreichen Vegetation. Besonders der Wald auf der Hochkippe im Süden lädt zu Streifzügen ein. Die Wasserqualität selbst ist hervorragend, weshalb der See zu den bedeutendsten Tauchgewässern Mitteldeutschlands zählt. Der Seerundweg verläuft teils auf dem Wanderweg Rund-um-Leipzig, teils auf dem Radweg Innerer Grüner Ring.



Anfahrtstipps:




ÖPNV (Start/Ziel)

-  Markranstädt
-  Miltitzer Allee 1
-  1 (HP Leipzig, Lausen)





P Parken (Start/Ziel)

- Markranstädt:** Parkplatz An der Renne

Entdeckertipps:

-  1 Laurentiuskirche Markranstädt mit Kreuzbach-Organ
-  2 Strandbad Markranstädt
-  3 Pappelwald mit einem der größten Orchideenfelder Deutschlands

Schwierigkeit: LEICHT

-  Länge: 7,2 km
-  Dauer: 1:45 Std.
-  Anstieg: 6 m
-  Abstieg: 6 m



QR-Code scannen
und Tour aufs
Handy laden!



10

Rundweg um die Talsperre Kriebstein



Ein Rundwanderweg führt ab Hafen Kriebstein über bewaldete Flur um die gleichnamige Talsperre. Die herausragende Sehenswürdigkeit der Gegend ist die Burg Kriebstein, Sachsens schönste Ritterburg. Unterwegs geben verschiedene Aussichtspunkte Blicke auf die wildromantische Zschopau und die eindrucksvolle Staumauer frei. Den Abschluss der kleinen Wanderung bildet die Fährüberfahrt von der Anlegestelle Erlebach zurück zum Hafen Kriebstein.

Entdeckertipps:

- 1 Burg Kriebstein
- 2 Kulturzentrum Rittergut Ehrenberg
- 3 Seebühne Kriebstein
- 4 Staumauer Kriebsteintalsperre

Anfahrtstipps:

ÖPNV (Start/Ziel)

- 678 Mittweida – Kriebstein (HP Kriebstein, Wendeschleife)
- 919, 920 Waldheim – Kriebstein (HP Kriebstein, Wendeschleife)

Fahren:

Fährenableger Erlebach
 Apr – Okt: regelmäßige Fährüberfahrten laut Fahrplan
 ▶ www.kriebsteintalsperre.de

P Parken (Start/Ziel)

Kriebstein: Parkplatz
 An der Talsperre



Foto: Thomas Böhler, www.bestofwandern.de

Kinder beim Wandern in Kriebstein

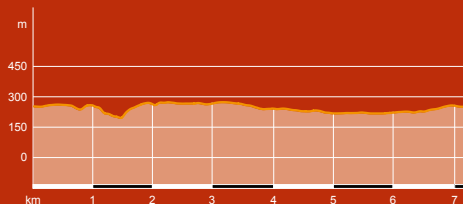
Schwierigkeit: MITTEL

➔ Länge: 7,2 km

🕒 Dauer: 2:00 Std.

▲ Anstieg: 116 m

▶ Abstieg: 116 m



QR-Code scannen
 und Tour aufs
 Handy laden!

11 Seerundweg am Schladitzer See

Der Schladitzer See nahe Rackwitz, nördlich von Leipzig, ist Teil eines Erholungsgebietes, das aus der Rekultivierung eines ehemaligen Großtagebaus hervorgegangen ist. Mittlerweile laden der Strand an der Schladitzer Bucht, der Biedermeierstrand und die Wolteritzer Seeseite zum Baden ein. Der durchgängig asphaltierte Rundweg bietet sich zum Radfahren aber auch Skaten an. Für Wanderer gibt es stellenweise kleinere Pfade.



Entdecker-tipps:

- 1 Wasser-Fun-Park
- 2 Seebühne am Biedermeierstrand
- 3 Wassersportstation ALL-on-SEA

Gastro-tipps:

- 1 Restaurant LEVANTE im CAMP DAVID Sport Resort by ALL-on-SEA
Haynaer Straße 1, 04519 Rackwitz
☎ +49 (0)34294 859550
reservierung@levante-leipzig.de
📍 www.campdavid-sportresort.de

Anfahrtstipps:

ÖPNV (Start/Ziel)

- 🚆 Rackwitz

P Parken (Start/Ziel)

- Rackwitz:** Parkplatz Haynaer Straße
- Schkeuditz:** Parkplatz Wolteritz/Dorfstraße/Biedermeierstrand

Ausblick Schladitzer See

Schwierigkeit: LEICHT

➔ Länge: 8,8 km

🕒 Dauer: 2:15 Std.

⬆️ Anstieg: 6 m

⬆️ Abstieg: 6 m



QR-Code scannen
und Tour aufs
Handy laden!

12

Oschatz und das Wüste Schloss Osterland



Neumarkt in Oschatz



Entdeckertipps:

- 1 St. Aegidienkirche
- 2 Stadt- und Waagenmuseum
- 3 Wüstes Schloss Osterland
- 4 O-Schatz-Park

Routentipp:

Route verlängern über Wüstes Schloss – Collm – Striesa – Oschatz (16 km)

Anfahrtstipps:

ÖPNV (Start/Ziel)

- Oschatz
- Haltepunkte Döllnitzbahn

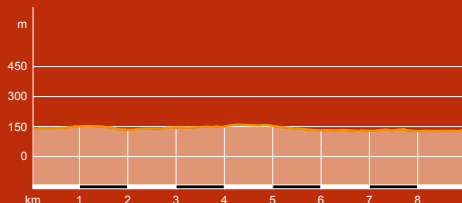
P Parken (Start/Ziel)

Oschatz: Freiherr-vom-Stein-Promenade am O-Schatz-Park

Die kurze Wanderung führt aus dem Oschatzer Stadtzentrum zum Wüsten Schloss Osterland im Stadtwald. Die Geschichte des Schlosses ist bis heute nicht restlos aufgeklärt. Das Objekt wird als „romanischer Jagdpalast“ bezeichnet, wurde nur im 13. Jahrhundert genutzt und ist danach allmählich verfallen. Die heutigen Baureste bestehen hauptsächlich aus zwei 9,60 m hohen Mauerstümmeln und weiteren Mauerresten. Als Abschluss empfiehlt sich der Besuch des O-Schatz-Parkes, einem eintrittsfreien Familien-, Tier- und Freizeitpark mit Kaffeekannensammlung sowie Biergarten und Café.

Schwierigkeit: LEICHT

- Länge: 9 km
- 🕒 Dauer: 2:15 Std.
- ▲ Anstieg: 33 m
- ▶ Abstieg: 33 m



QR-Code scannen und Tour aufs Handy laden!

13 Seerundweg am Markkleeberger See

Am Markkleeberger See erwartet den Besucher ein umfangreiches Freizeitangebot. Neben actiongeladenem Wildwasserspaß im bekannten Kanupark Markkleeberg sind Segeln, Tauchen, Surfen, Klettern und Minigolf, aber auch Relaxen beim Baden im kristallklaren Wasser oder Schifffahren möglich. Über den asphaltierten Uferundweg können Wanderer, Radfahrer und Inlineskater den See erkunden.

Routentipp:

GEOPFAD am Markkleeberger und Störmthaler See mit 16 Informationsstellen und dem Steinerlebnisplatz als Zentrum (13,3 km)

Gastrotipps:

1 Restaurant Seeperle im Seepark Auenhain

Am Feriendorf 2, 04416 Markkleeberg
 ☎ +49 (0)34297 9868888
 seeperle@seepark-auenhain.de
 ▶ www.seepark-auenhain.de

2 Bistro im Kletterpark am Markkleeberger See

Paddelsteg 2, 04416 Markkleeberg
 info@kletterparkmarkkleeberg.de
 ▶ www.kletterparkmarkkleeberg.de






Markkleeberger See



Anfahrtstipps:



ÖPNV (Start/Ziel)

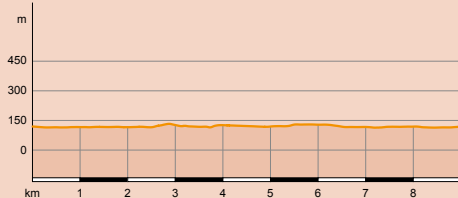
-  Markkleeberg
-  11 (HP Markkleeberg-Ost, Schillerplatz)
-  106 „Der Markkleeberger“ (HP Markkleeberg, Seepromenade oder Seepark)

P Parken (Start/Ziel)

Markkleeberg: Parkplatz Seepromenade, Kanupark, Auenhainer Bucht

Entdeckertipps:

- 1** Auenkirche Markkleeberg mit Kreuzbach-Organ
- 2** Personenschifffahrt 
- 3** Kanupark Markkleeberg 
- 4** Kletterpark und Adventure-Golf am Markkleeberger See
- 5** Steinerlebnisplatz



Schwierigkeit: LEICHT

→ Länge: 9 km

🕒 Dauer: 2:15 Std.

▲ Anstieg: 10 m

▾ Abstieg: 10 m



QR-Code scannen und Tour aufs Handy laden!


Der Bobritzer Damm, ein beliebtes Ausflugsziel für Wanderer und Naturfreunde, teilt seit Jahrhunderten den Mühlgraben von der Mulde ab. Der mäandrierende Mühlgraben durchfließt Eilenburg und mündet anschließend wieder in die Mulde. Das beeindruckende Wehr, mit Fischaufstiegstreppe, wird von der Stadt Eilenburg über den Stadtpark erreicht und führt entlang des Planetenwanderweges. Der schön beschilderte Weg durch unser Sonnensystem wird durch eine Web-App mit Audioguidenfunktion ergänzt. Entlang der Mulde und durch die schöne Natur südlich von Eilenburg, leitet der Weg zurück zur Innenstadt. Dort sind das Stadtmuseum oder das Schlossberggelände immer einen Besuch wert.

💡 Routentipp:

Planetenwanderweg (2,8 km)

Entdecker Tipps:

- 1 Stadtpark mit Tierpark 🦒
- 2 Bobritzer Damm
- 3 Sternwarte „Juri Gagarin“
- 4 Stadtmuseum Eilenburg 🦿
- 5 Kirche St. Nikolai mit Sauer-Orgel
- 6 Schlossberggelände mit Ausblick



Sternwarte Eilenburg



Anfahrtstipps:

ÖPNV (Start/Ziel)

🚶 Eilenburg

P Parken (Start/Ziel)

Eilenburg: Bahnhofstraße

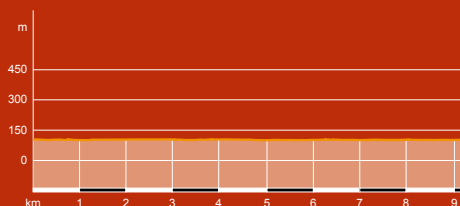
Schwierigkeit: LEICHT

➡ Länge: 9,3 km

🕒 Dauer: 2:15 Std.

⬆ Anstieg: 16 m

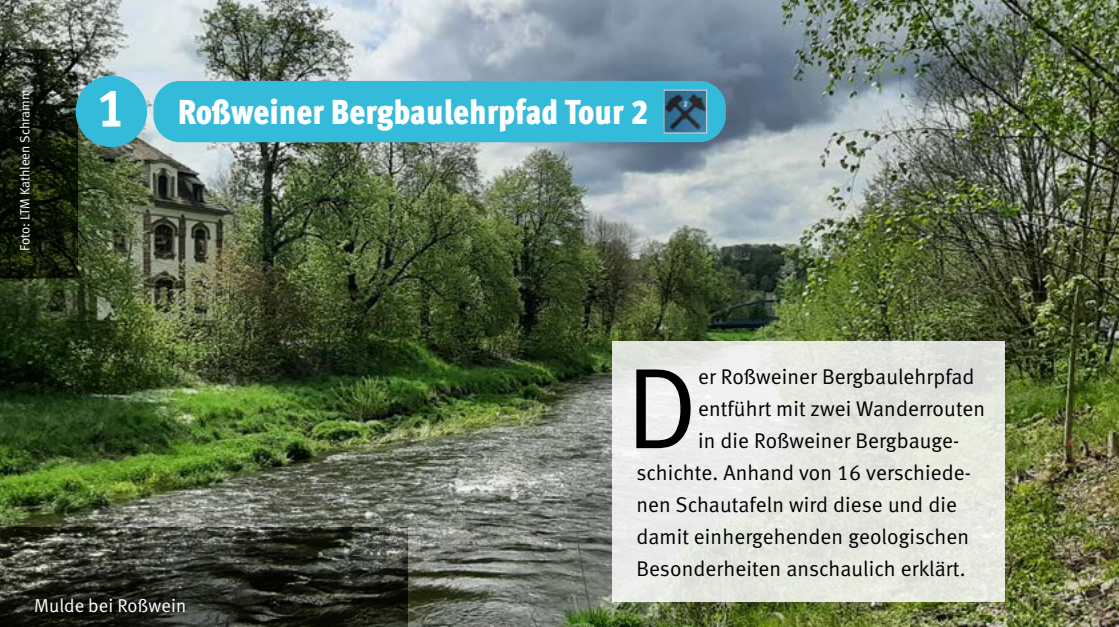
⬆ Abstieg: 16 m



QR-Code scannen
und Tour aufs
Handy laden!

1

Roßweiner Bergbaulehrpfad Tour 2



Mulde bei Roßwein

Der Roßweiner Bergbaulehrpfad entführt mit zwei Wanderrouten in die Roßweiner Bergbaugeschichte. Anhand von 16 verschiedenen Schautafeln wird diese und die damit einhergehenden geologischen Besonderheiten anschaulich erklärt.

**Anfahrtstipps:****ÖPNV (Start/Ziel)**

BUS 750 Döbeln – Roßwein (HP Markt)

P Parken (Start/Ziel)

Roßwein: Wanderparkplatz gegenüber der Mühlenstraße 28

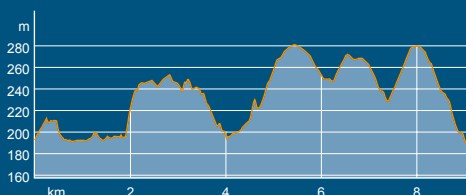
Entdeckertipps:

- 1 Freibad „Wolfstal“
- 2 Kamelienhaus
- 3 Bergbaulandschaft Gersdorf – UNESCO Welterbe

Routentipps:

Roßweiner Bergbaupfad Tour 1 (4,8 km)
Roßweiner Gipfeltour (9,2 km)

Schwierigkeit: MITTEL
 → Länge: 9,1 km
 ⌚ Dauer: 2:35 Std.
 ▲ Anstieg: 201 m
 ▼ Abstieg: 201 m



QR-Code scannen
und Tour aufs
Handy laden!

2

Wanderung durch die Elsteraue

Foto: TVLN



Ziegelei Erbs



Die Wanderung beginnt in Großdalzig auf Zwenkauer Flur und führt über den Profener Elstermühlgraben nach Wiederau, welches samt Barockschloss und -kirche vom nahen ehemaligen Braunkohlentagebau verschont blieb. Hinter dem 400-Seelen-Dorf leitet der Elsterradweg den Wanderer durch die reizvolle Auenlandschaft der mäandernden Weißen Elster. Es geht vorbei am beschaulichen Dorf Weideroda mit seinen mittelalterlichen Hofanlagen und der bedeutenden Ausgrabungsstätte frühgeschichtlicher Besiedlung Zauschwitz bis hin zur historischen Stadt Pegau.

Anfahrtstipps:

ÖPNV (Start/Ziel)

- Zwenkau-Großdalzig
- Pegau

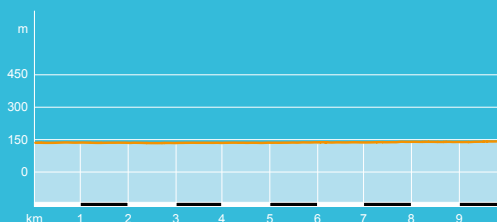
P Parken (Start/Ziel)

- Großdalzig:** Hauptstraße
- Pegau:** Bahnhofstraße

Entdeckertipps:

- Barockkirche St. Johannes
- Historische Ziegelei Erbs
- Stadtmuseum Pegau
- Stadtkirche St. Laurentius mit Kenotaph des Wiprecht II und Kreuzbach-Orgel

- Schwierigkeit: LEICHT
- Länge: 10,3 km
 - Dauer: 2:30 Std.
 - Anstieg: 11 m
 - Abstieg: 2 m



QR-Code scannen
und Tour aufs
Handy laden!

3

Kohlhaasweg bei Bad Dübener Heide

Der Rundweg führt auf überwiegend naturbelassenen Feld- und Wiesenwegen durch die Mulde bei Bad Dübener Heide. Bald sind Park und Schloss Schnaditz erreicht, einst Sitz des Junkers von Zaschnitz. Sein Pferderaub am Kaufmann Hans Kohlhaas am Dorfkrug in Wellaune führte zur Fehde und 1532 zum Beginn der Kohlhaas'schen Händel. Diese hielten die gesamte Region in Atem und gingen durch Heinrich von Kleists Novelle „Michael Kohlhaas“ in die Weltliteratur ein. Mehr zu den denkwürdigen Ereignissen erfährt man im Burgturm der Burg Dübener Heide.

Gastrotipps:

1 Restaurant LebensArt & Mühlenstube mit Biergarten, by HEIDE SPA

Bitterfelder Straße 42, 04849 Bad Dübener Heide

☎ +49 (0)34243 33637

✉ restaurant@heidespa.de

👉 www.heidespa.de

Anfahrtstipps:

ÖPNV (Start/Ziel)

BUS 196 Leipzig – Bad Dübener Heide

BUS 210 Delitzsch – Bad Dübener Heide

BUS 232 Eilenburg – Bad Dübener Heide

(HP Bad Dübener Heide, Lutherstraße bzw. Paradeplatz)

P Parken (Start/Ziel)

Bad Dübener Heide: Parkplatz Leipziger Straße



Foto: TouristInfo Bad Dübener Heide

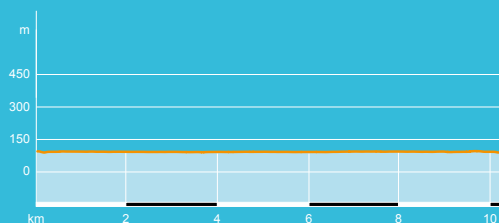
Burg Dübener Heide mit Landschaftsmuseum



Entdeckertipps:

- 1 Kirche St. Nikolai mit Rühlmann-Orgel
- 2 Landschaftsmuseum der Dübener Heide Burg Dübener Heide und Burgturm mit Ausstellung zu Hans Kohlhaas
- 3 Schlosspark Schnaditz mit seltener Pyramideneiche

- Schwierigkeit: LEICHT
- ➔ Länge: 10,3 km
- 🕒 Dauer: 2:30 Std.
- ⬆️ Anstieg: 8 m
- ⬆️ Abstieg: 8 m



QR-Code scannen
und Tour aufs
Handy laden!



Cospudener See



Der Cospudener See im Süden Leipzigs steht beispielhaft für die regionale Entwicklung vom Tagebaugelände zur pulsierenden Tourismusregion und lässt sich über einen asphaltierten Uferweg umrunden. Radfahrer, Inlineskater und Wanderer ziehen hier ihre Kreise. Ganz besonderes Flair strahlt der skandinavisch anmutende Hafen Zöbiger aus. Der dünenhafte Sandstrand am Nordufer ist als längster Sandstrand Sachsens bekannt. Im Süden bietet der Aussichtsturm Bistumshöhe einen faszinierenden Blick über das Waldgebiet Neue Harth.

Gastrotipps:

Biergarten am Pier 1

Hafenstraße 23, 04416 Markkleeberg

☎ +49 (0)341 356510

cospudenersee@leipzigseen.de

👉 www.leipzigseen.de

Anfahrtstipps:

ÖPNV (Start/Ziel)

Markkleeberg

106 „Der Markkleeberger“
(HP Zöbiger, Schmiede)

65 Markranstädt – Markkleeberg
(HP Cospudener See, Erlebnisachse)

Parken (Start/Ziel)

Markkleeberg: Parkplatz Ziegeleiweg (Nordstrand), Mühlweg oder Hafenstraße

Entdeckertipps:

- Martin-Luther-Kirche Markkleeberg mit Fischer + Krämer-Orgel
- Kees'scher Park Markkleeberg
- Fahrgastschiffahrt
- Aussichtsturm Bistumshöhe
- BELANTIS – Das AbenteuerReich

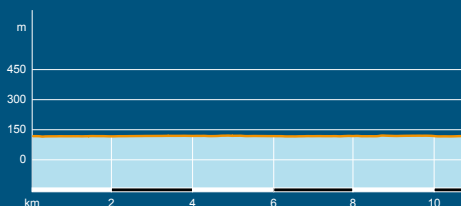
Schwierigkeit: LEICHT

➔ Länge: 11,1 km

🕒 Dauer: 2:45 Std.

⬆️ Anstieg: 6 m

⬆️ Abstieg: 6 m




QR-Code scannen
und Tour aufs
Handy laden!

5

Von Grimma zum Dorf der Sinne Höfgen

Über die Pöppelmannbrücke hinaus aus der Altstadt Grimma führt der Weg der Steine, ein thematischer Wanderweg, parallel zum Muldefluss nach Höfgen. Dabei passiert der Wanderer den Stadtwald, den Rabenstein, der einen weiten Blick über die Flusslandschaft zulässt, und die Steinklippen. Der Weg ist mit Skulpturen von namhaften Künstlern bestückt. Das Dorf der Sinne wird mit den sehenswerten alten Bauerngehöften, Streuobstwiesen und der wildromantischen Mulde zu einem wahren Erlebnis. Von Höfgen setzt die handbetriebene Gierseilfähre nach Nimbschen über und ebnet damit den Weg vorbei an der bekannten Klosterruine Nimbschen zurück zum Stadtgebiet Grimmas.

Entdeckertipps:

- 1 Frauenkirche und Klosterkirche 
- 2 Museum Schiffmühle und Museum Wassermühle in Höfgen
- 3 Klosterruine Nimbschen
- 4 Fahrgastschiffahrt

 Routentipp:

Weg der Steine Grimma (8,2 km)

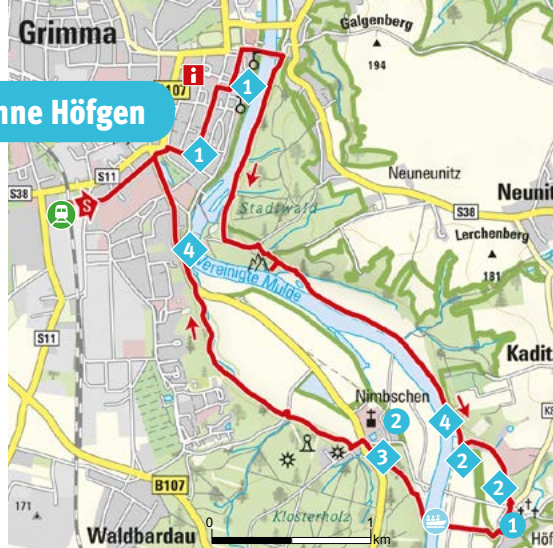
 Gastrotipps:

1 Historisches Gasthaus „Zur Wassermühle“

Höfgener Dorfstraße 10
04668 Grimma OT Höfgen
☎ +49 (0)3437 7602160
info@wassermuehle-hoefgen.de
📍 www.wassermuehle-hoefgen.de

2 Klosterschänke des Hotels Kloster Nimbschen

Nimbschener Landstraße 1, 04668 Grimma
☎ +49 (0)3437 995187
info@kloster-nimbschen.de
📍 www.kloster-nimbschen.de

 Fähren:


Ruffähre Höfgen

Mi – Fr: 11 – 18 Uhr, Sa, So, Feiertag: 11 – 19 Uhr
Mo, Di: Ruhetag; Fahrzeiten: Apr – Okt
ab 10 Personen auf Anfrage ☎ +49 (0)3437 915158

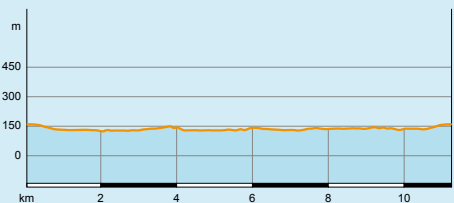
Anfahrtstipps:

ÖPNV (Start / Ziel)

 Grimma

 Parken (Start / Ziel)

Grimma: Parkplatz Bahnhofstraße, Volkshausplatz



Schwierigkeit: LEICHT

➔ Länge: 11,1 km

🕒 Dauer: 3:00 Std.

▲ Anstieg: 35 m

▾ Abstieg: 35 m



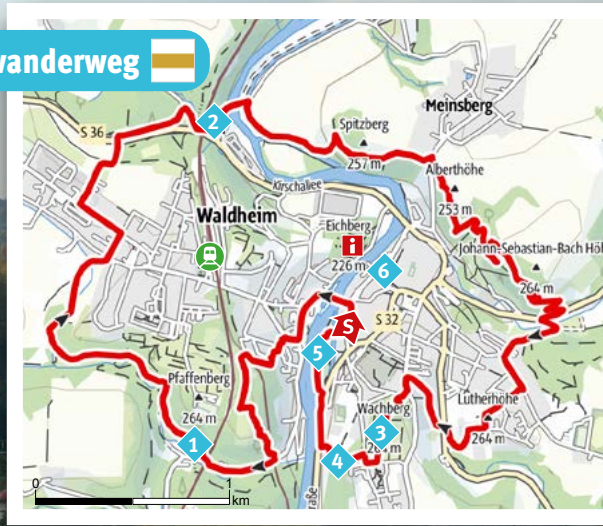
QR-Code scannen und
Tour aufs Handy laden!

6

Waldheimer Höhenrundwanderweg



Rathaus Waldheim



Der Höhenrundwanderweg ist eine von vielen erschlossenen Wandermöglichkeiten um Waldheim. Die aussichtsreiche Wanderung umfasst etwa 12 Kilometer und bringt den Wanderer zu den verschiedenen Höhenzügen, wie Carola- oder Schillerhöhe, Spitz- oder Wachberg. Jede Erhebung für sich erlaubt einen reizvollen Blick auf die Stadt an der Zschopau.

Foto: Marcel Horschig, Luftbilder LE

Entdeckertipps:

- 1 Heiligenborner Viadukt
- 2 Diedenhainer Viadukt
- 3 Wachbergturm (Schlüssel im Stadt- & Museumshaus)
- 4 Napoleonstein
- 5 Stadtkirche St. Nicolai mit Kreuzbach-Orgel
- 6 Stadt- & Museumshaus

Anfahrtstipps:

ÖPNV (Start/Ziel)

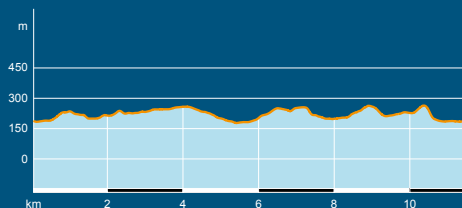
- Waldheim

P Parken (Start/Ziel)

Waldheim: Augustinerplatz

Schwierigkeit: SCHWER

- Länge: 12,2 km
- 🕒 Dauer: 3:45 Std.
- ▲ Anstieg: 357 m
- ▼ Abstieg: 357 m



QR-Code scannen
und Tour aufs
Handy laden!

7

Rundwanderweg Burg Gndenstein

Die Wanderung beginnt am Fuß der Burg Gndenstein und durchläuft den kleinen bäuerlichen Ort Wüstenhain bis nach Rüdigsdorf. Vorbei am romantischen Schwind-Pavillon mit den bekannten Fresken von Moritz von Schwind. Entlang am plätschernden Mausbach gelangt der Wanderer zur historischen Töpferstadt Kohren-Sahlis mit all ihren Sehenswürdigkeiten. Unterhalb der Rundtürme führt die Strecke auf dem ehemaligen Bimmelbahnweg bis zur Schutzhütte vorbei an der Sommerrodelbahn nach Streitwald. Am mystischen Schloss Wolfitz führt der Weg nach Gndenstein. Schon von Weitem gut sichtbar ist die Burg Gndenstein mit dem 33 Meter hohen Bergfried. Museum und Restaurant laden Gäste zum Verweilen ein.

Entdeckertipps:






- 1 Museum Burg Gndenstein
- 2 Schwind-Pavillon mit Parkanlage
- 3 Rundtürme
- 4 Heimatstube Streitwald

Gastrotipps:

- 1 **Café und Restaurant, Burg Gndenstein**
Burgstraße 3, 04654 Frohburg OT Gndenstein
☎ +49 (0)34344 61220
info@gndenstein.de 📍 www.gndenstein.de

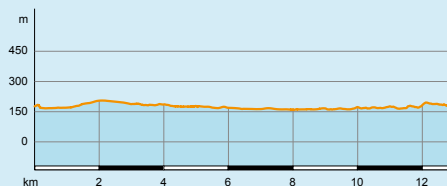
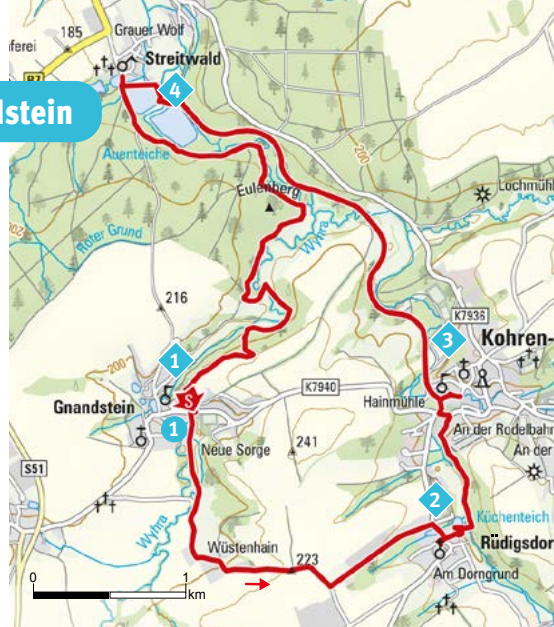
Anfahrtstipps:

ÖPNV (Start/Ziel)

-  Frohburg
-  264 Altenburg (Thür. Bahnhof Bus) – Geithain (Bahnhof Bus)
-  260 Frohburg (Zentralhaltestelle)
-  265 Kohren-Sahlis (Busplatz)
-  295 Altmörbitz (Kohren-Sahlis)

P Parken (Start/Ziel)

Kohren-Sahlis: Streitwald und Gndenstein



Schwierigkeit: LEICHT

➔ Länge: 12,8 km

🕒 Dauer: 3:30 Std.

▲ Anstieg: 86 m

▼ Abstieg: 86 m




QR-Code scannen
und Tour aufs
Handy laden!

8

Rundwanderweg um Döbeln

Die Stiefelstadt Döbeln bietet ein umfangreiches Wanderwegenetz von ca. 55 Kilometern Länge. Dieser Rundwanderweg führt über Höhen und durch Täler um Döbeln herum und verspricht Naturerlebnisse am Rande der grünen Stadt. Besonders gern werden die beiden zentrumsnahen Parks – Bürgergarten und Klosterwiesen – besucht. Auf dem Wanderweg liegen zwei der insgesamt 23 Brücken und Stege, die die Freiburger Mulde überspannen. Im lebendigen Stadtzentrum laden verschiedenste Geschäfte und diverse Sehenswürdigkeiten zum Besuch.

Entdeckertipps:

- 1 Bürgergarten
- 2 Kirche St. Nicolai mit Mirakelmann und Eule-Orgel
- 3 Rathaus mit Museum und Döbelner Riestiefel 
- 4 Heckel-Haus mit Galerie
- 5 Deutsches Pferdebahnmuseum mit historischer Pferdebahn
- 6 Klosterwiesen



Marktplatz Döbeln

Foto: Thorsten Günther



Anfahrtstipps:

ÖPNV (Start/Ziel)



P Parken (Start/Ziel)

Döbeln: Steigerhausplatz

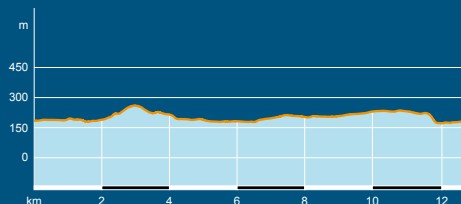
Schwierigkeit: MITTEL

→ Länge: 12,8 km

🕒 Dauer: 3:30 Std.

⬆️ Anstieg: 201 m

⬆️ Abstieg: 201 m



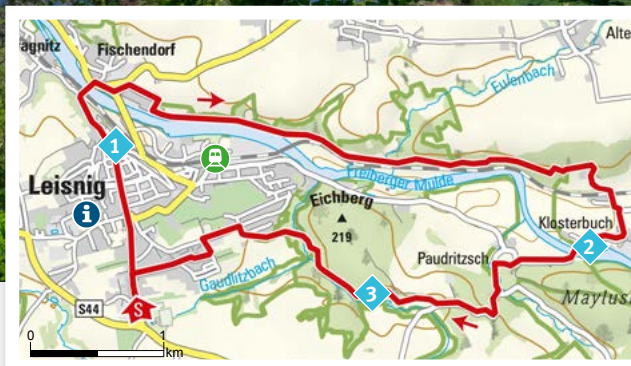
QR-Code scannen
und Tour aufs
Handy laden!

9

Von Leisnig zum Kloster Buch

Foto: Thorsten Günther

Aussichtspunkt Maylust auf Kloster Buch



Besondere Attraktivität verleiht der Stadt Leisnig die 1.000-jährige Burg Mildenstein, welche erhaben über der Freiberger Mulde thront und einen ausgezeichneten Blick auf das schöne Muldental bietet. Am Nordufer des Flusses führt der Rundwanderweg Nr. 3 über den Riedelsteig bis nach Klosterbuch. Dort lohnt sich ein Rundgang im ehemaligen Zisterzienserkloster Buch, bevor der Rückweg über Paudritzsch angetreten wird. Entlang des Wallbaches können Naturfreunde auf dem Waldlehrpfad Pflanzen und Bäume bewundern, die durch Schilder erklärt werden. Verschiedene Vogelarten, wie Spechte und Steinkäuze nisten in Baumhöhlen und Astlöchern.

**Routentipp:**

Georoute Leisnig „Porphy-Mulde- Alte Mauern“ (14,5 km)

Anfahrtstipps:**ÖPNV (Start/Ziel)**

Leisnig


P Parken (Start/Ziel)

Leisnig: Parkplatz am Freibad bzw. An der Muldenwiese

Entdeckertipps:

1 Burg Mildenstein   und Stiefelmuseum mit Riesenstiefel in Leisnig



2 Kloster Buch 



3 Waldlehrpfad

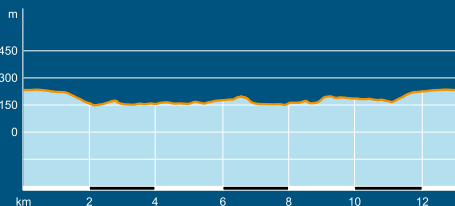
Schwierigkeit: MITTEL

→ Länge: 13 km

🕒 Dauer: 3:30 Std.

▲ Anstieg: 164 m

▶ Abstieg: 164 m



QR-Code scannen
und Tour aufs
Handy laden!

10

Von Torgau zum Großen Teich

Die Wanderroute führt von der historischen Altstadt Torgaus mit ihren kulturhistorischen Sehenswürdigkeiten wie dem beeindruckenden Schloss Hartenfels, dem Rathaus im Stil der Renaissance oder den prächtigen Patrizierhäusern zum südlich vorgelagerten Großen Teich. Dieser wurde 1483 als Fischteich künstlich angelegt und dient noch heute als solcher. Als europäisches Vogelschutzgebiet leistet der größte Teich Sachsens einen wichtigen Beitrag zum Umwelt- und Naturschutz. Der Biberhof, ein Bildungszentrum für Natur und Umwelt, ist mit seiner ständigen Ausstellung zur heimischen Tierwelt ein lohnenswerter Ausflugstipp.



Schloss Hartenfels in Torgau

Foto: Philipp Kirschner



Entdeckertipps:

- 1 Stadtkirche St. Marien mit Grabplatte der Katharina von Bora
- 2 Schloss Hartenfels mit Ausstellungen, Schlosskirche und Bärengärten
- 3 Torgauer Museumspfad
- 4 Naturschutzstation Biberhof

Anfahrtstipps:

ÖPNV (Start/Ziel)

Torgau

Parken (Start/Ziel)

Torgau: P2 Straße der Jugend oder P4 Pestalozziweg

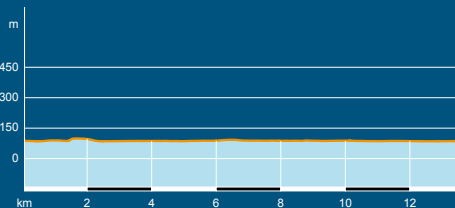
Schwierigkeit: LEICHT

→ Länge: 13,7 km

🕒 Dauer: 3:30 Std.

▲ Anstieg: 31 m

▼ Abstieg: 31 m



QR-Code scannen
und Tour aufs
Handy laden!

11

Erlebnistour Seelitz – Dem Porphyry auf den Fersen



Der Rochlitzer Porphyry war und ist Lieferant für Mühlsteine, Mord- und Sühnekreuze, Postsäulen, Wegweiser, Grenzsteine, Fenster- und Türeinfassungen oder Brücken, von denen auch heute noch zahlreiche Zeitzeugen zu entdecken sind. Die Erlebnistour Seelitz führt über rund 13 Kilometer Länge durch den südlichen Bereich der Gemeinde Seelitz und den südwestlichen Teil der Großen Kreisstadt Rochlitz. Ausgangs- und Endpunkt für den Rundkurs ist der Mühlplatz in Rochlitz. Der Einstieg in die Tour ist aber auch an jeder anderen Stelle möglich. Mit ihrem Verlauf durch die idyllische Landschaft des Rochlitzer Muldentals verbindet sie Baukunst mit der Schönheit der Natur.

**Routentipp:**

Porphyrylehrpfad auf dem Rochlitzer Berg (2,6 km)

Anfahrtstipps:**ÖPNV (Start/Ziel)**

Geithain

Burgstädt

BUS 628, 629 Geithain – Rochlitz

BUS 626 Burgstädt – Rochlitz
(HP Rathausstraße)

P Parken (Start/Ziel)

Rochlitz: „An der Bleiche“ Uferstraße

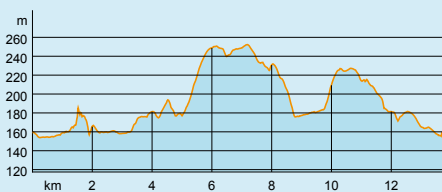
Sörnzig: Schaukelsteg

Seelitz: Reitplatz

Biesern: Sandgrube



Foto: ITM Verena Däser



Schwierigkeit: MITTEL

➔ Länge: 13,9 km

🕒 Dauer: 3:40 Std.

▲ Anstieg: 154 m

▼ Abstieg: 154 m



QR-Code scannen
und Tour aufs
Handy laden!

Entdeckertipps:

- 1 Mühlplatz Rochlitz
- 2 Schloss Rochlitz
- 3 Walderlebnispfad Wechselburg Station 8
- 4 Spielplatz Fischheim



Schaukelsteg Sörnzig

Foto: Biranka Behrman



Das reizvolle Städtchen Frohburg ist in mehrfacher Hinsicht sehenswert. Mit einer reichen Waldlandschaft, der Wyhra, ihren üppigen Flussauen und verträumten Teichen begegnet man hier noch einem Stück unberührter Natur. Die Rundwanderung führt in das Naturschutzgebiet „Eschefelder Teiche“, einem 525 Hektar großen Areal mit mehr als 100 Vogelarten. In der Naturschutzstation Teichhaus, welche seit 1996 vom NABU Sachsen betrieben wird, geben Ausstellungen und die Bibliothek Aufschluss über die einzigartige Kulturlandschaft. Neben Naturfreunden kommen aber auch Liebhaber historischer Sehenswürdigkeiten, Erholungssuchende sowie Sport- und Actionfans auf ihre Kosten. Einen Besuch im Schloss Frohburg mit seiner umfangreichen Keramik- und Spielzeugsammlung und dem angrenzenden Park im englischen Stil sollte man unbedingt einplanen.



Anfahrtstipps:

ÖPNV (Start/Ziel)

Frohburg

P Parken (Start/Ziel)

Frohburg: Parkplatz am Bahnhof

Entdeckertipps:

- 1 Kleines Bauernmuseum und Rittergut Benndorf
- 2 Naturschutzstation Teichhaus Eschefeld
- 3 Museum im Schloss und St. Michaelis Kirche
- 4 Naturfreibad

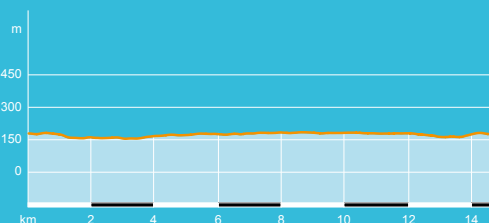
Schwierigkeit: LEICHT

→ Länge: 14,8 km

🕒 Dauer: 3:45 Std.

▲ Anstieg: 31 m

▼ Abstieg: 31 m



QR-Code scannen
und Tour aufs
Handy laden!

13 Von Wernsdorf zum Collm

Der Wernsdorfer Wald zählt mit seinen zahlreichen Seen und Teichen zu den beliebtesten Wander- und Ausflugsgebieten der Region Leipzig. Bereits die sächsischen Kurfürsten wussten diese Gegend sehr zu schätzen. Hier begibt sich der Wanderer auf seiner Tour zum Collm auf eine idyllische Landpartie. Die Wanderroute führt am Kulturdenkmal „Wüstes Schloss Hayn“, Silbersee und Eselsbrunnen vorbei, aufwärts bis zum knapp 313 Meter hohen Collm, der höchsten Erhebung in der Umgebung. Der Rückweg nach Wernsdorf bietet interessante und abwechslungsreiche Waldbilder.



Wanderung zum Collm

Entdeckertipps:

- 1 Silbersee
- 2 1.000-jährige Linde
- 3 Albertturm auf dem Collm
- 4 Schloss Hubertusburg
- 5 Altes Jagdschloß

Anfahrtstipps:

ÖPNV (Start/Ziel)

- BUS** 630 Grimma – Wernsdorf
- BUS** 801 Oschatz – Wernsdorf
- BUS** 816 Mügeln – Wernsdorf
(HP Wernsdorf, Hirschplatz)

P Parken (Start/Ziel)

Wernsdorf: Clara-Zetkin-Straße/
Friedhofstraße, Hubertusbürger
Straße oder „An der Hubertusburg“

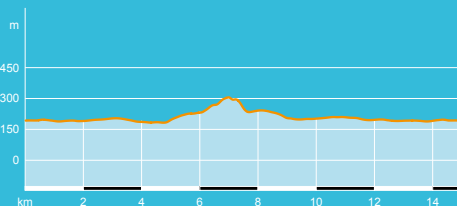
Schwierigkeit: MITTEL

→ Länge: 14,8 km

🕒 Dauer: 3:45 Std.

▲ Anstieg: 133 m

▾ Abstieg: 133 m



QR-Code scannen
und Tour aufs
Handy laden!



Schaufelrad Gerbisdorf am Werbeliner See

Foto: ITW Yvonne Altmendinger

Der Werbeliner See ist durch die Flutung des 1993 stillgelegten Tagebaus Delitzsch-Südwest entstanden. Mittlerweile bietet das 450 Hektar große Gewässer mit seiner einzigartigen Naturlandschaft zahlreichen sensiblen Vogelarten, wie Blaukehlchen, Rothalstauchern und Seeadlern, einen Lebensraum. Das Areal ist für Besucher gut erschlossen. Es stehen öffentliche Parkplätze zur Verfügung. Mehrere Wege laden zum Radeln, Wandern und Skaten ein, während Aussichtspunkte und Rastplätze Orte zum Verweilen bieten – herrliche Weitblicke sind dabei garantiert.

! Da es sich um ein Naturschutzgebiet handelt, sind nur die offiziellen Wege zu betreten.

Anfahrtstipps:

ÖPNV (Start/Ziel)

- Zschortau
- Delitzsch

P Parken (Start/Ziel)

Rackwitz: Kattersnaundorfer Straße
Delitzsch: Grubenstraße

Entdeckertipps:

- 1** Gedenkstein und Gedenkkreuz Werbelin
- 2** Gedenkstein Kattersnaundorf
- 3** Schaufelrad Gerbisdorf
- 4** Delitzsch mit Barockschloss, Tiergarten und Deutschem Genossenschaftsmuseum

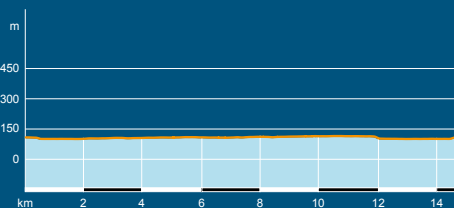
Schwierigkeit: LEICHT

→ Länge: 14,8 km

🕒 Dauer: 3:45 Std.

⬆️ Anstieg: 15 m

⬇️ Abstieg: 15 m



QR-Code scannen
und Tour aufs
Handy laden!

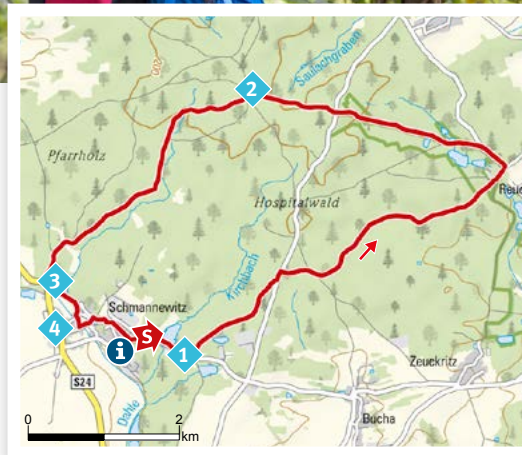
15 Rundwanderung in der Dahleiner Heide

Foto: Thomas Bichter, www.best-of-wandern.de



Dahleiner Heide

In einem der eindrucksvollsten Landschaftsschutzgebiete Sachsens mit großflächigen Wäldern und reicher Flora und Fauna bringt diese Tour den Wanderer zum Mittelpunkt der Dahleiner Heide – der Jägereiche. Zur Erinnerung und Huldigung des Sächsischen Kurfürsten und Königs von Polen, Friedrich August, wurde 1763 nach der letzten Hofjagd diese Gedenksäule an der 6-Wegespinne errichtet. Eine Abkürzung der Tour ist über den Hospitalwald bzw. die Hospitalhütte gegeben. Im staatlich anerkannten Erholungsort Schmannewitz sind das Bäuerliche Museum, die restaurierte Bockwindmühle, das Tiergehege sowie das Waldbad mit seiner Riesenrutsche einen Besuch wert.



Anfahrtstipps:

ÖPNV (Start/Ziel)

BUS 781, 785 Torgau – Dahlen (HP Schmannewitz, Torgauer Straße bzw. Waldbad)

P Parken (Start/Ziel)

Schmannewitz: Waldbad

💡 Routentipp:

Holzweg Schmannewitz – mit dendrologischen Besonderheiten (3,5 km)

Entdeckertipps:

- 1 Waldbad
- 2 Jägereiche
- 3 Bäuerliches Museum Schmannewitz
- 4 George-Bähr-Kirche mit Rühle-Orgel



- Schwierigkeit: LEICHT
- ➔ Länge: 15,6 km
 - 🕒 Dauer: 4:00 Std.
 - ▲ Anstieg: 106 m
 - ▾ Abstieg: 106 m



QR-Code scannen und Tour aufs Handy laden!

1

Mühlenwanderweg Leisnig



Leisnig mit Burg Mildenstein

Die Umgebung der Stadt Leisnig fasziniert durch eine grüne hügelige Landschaft, die auf dieser Wandertour durchquert wird. Ausgeschildert als Rundwanderweg Nr. 7 führt die Strecke entlang des Schanzengraben vorbei an zwei von ehemals sieben Wassermühlen: Schanzmühle und Leithenmühle. Die beiden Teiche, Maschinenteich und Mühlteich, laden zu Naturbeobachtungen ein. Im Anschluss an die Halbtagestour lohnt ein Blick in das Lutherzimmer im alten Stadtgut. Hier ist die berühmte Leisniger Kastenordnung, das älteste Sozialpapier der Welt, ausgestellt. In der Kirche St. Matthäi erklingen an besonderen Tagen die Klänge der Jehmlich-Orgel.



Anfahrtstipps:

ÖPNV (Start/Ziel)

- Leisnig
- Tanndorf

P Parken (Start/Ziel)

Leisnig: Parkplatz am Freibad

Entdeckertipps:

- 1** Schanzmühle
- 2** Leithenmühle
- 3** Historisches Stadtgut mit Leisniger Kastenordnung (Anmeldung erbeten: ☎ +49 (0)34321 637090)
- 4** Kirche St. Matthäi mit Jehmlich-Orgel

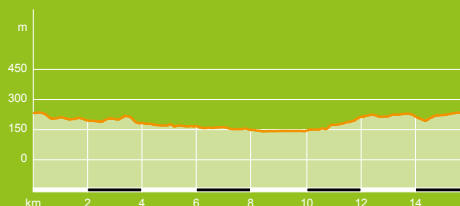
Schwierigkeit: LEICHT

→ Länge: 16 km

🕒 Dauer: 4:00 Std.

▲ Anstieg: 135 m

▶ Abstieg: 135 m



QR-Code scannen
und Tour aufs
Handy laden!

2

Tiglitzzrundweg bei Bad Dübener Heide

Auf traditionellen, naturnahen Wegen mit sonnigen Wiesen und schattigem Wald wird der Tiglitzzforst umrundet. Kein Lärm stört, nur das Summen der Insekten und das Trillern der Lerchen begleiten hier den Wanderer. Biberburgen und angestaute Wasserflächen sind am Schleifbach zu finden.

! Achtung: Es sind die ausgewiesenen Wege zu begehen, da der Tiglitzzforst ein eingeschränkt nutzbarer Standort der Bundeswehr ist.



Foto: Christian Hüller Fotografie

Bockwindmühle bei Bad Dübener Heide

Anfahrtstipps:**ÖPNV (Start/Ziel)**

BUS 196 Leipzig – Bad Dübener Heide

BUS 210 Delitzsch – Bad Dübener Heide

BUS 232 Eilenburg – Bad Dübener Heide

(HP Bad Dübener Heide, Lutherstraße bzw. Paradeplatz)

P Parken (Start/Ziel)

Bad Dübener Heide: Parkplatz Leipziger Straße

Routentipp:

Moorerlebnispfad –
zwischen HEIDE SPA und Obermühle



Schwierigkeit: LEICHT

→ Länge: 16,3 km

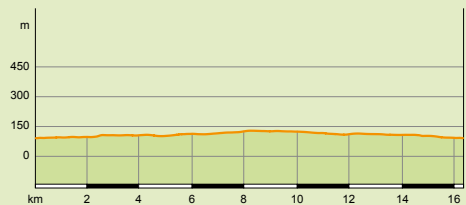
🕒 Dauer: 4:00 Std.

▲ Anstieg: 38 m

▾ Abstieg: 38 m



QR-Code scannen und
Tour aufs Handy laden!

**Entdeckertipps:**

- 1 Kirche St. Nikolai mit Rühlmann-Orgel
- 2 Landschaftsmuseum der Dübener Heide Burg Dübener Heide
- 3 Bockwindmühlen „Ludwig“ und „Fiehn“
- 4 NaturSportBad Hammermühle

🍷 Gastrotipps:**1 Restaurant LebensArt &**

Mühlenstube mit Biergarten by HEIDE SPA

Bitterfelder Straße 42, 04849 Bad Dübener Heide

☎ +49 (0)34243 33637

restaurant@heidespa.de www.heidespa.de

3

Colditzer Rundwanderung

Das landschaftlich wunderschöne Umland der Schlossstadt Colditz lässt sich am Besten über den Rundwanderweg, der sich aus diversen Wanderrouten zusammensetzt, erschließen. Die Route wird am Wasserschloss Podelwitz oder auch am Bahnhof Tanndorf begonnen. Zunächst führt der Weg durch Collmen, weiter geht es Richtung Sermuth zum Zusammenfluss der zwei Muldearme. Entlang der Zwickauer Mulde und vorbei am Colditzer Forst führt die Wanderroute ins Stadtzentrum nach Colditz und schließlich über Zschadraß wieder zurück nach Podelwitz.



Schloss Colditz

Foto: Sylvio Dittich

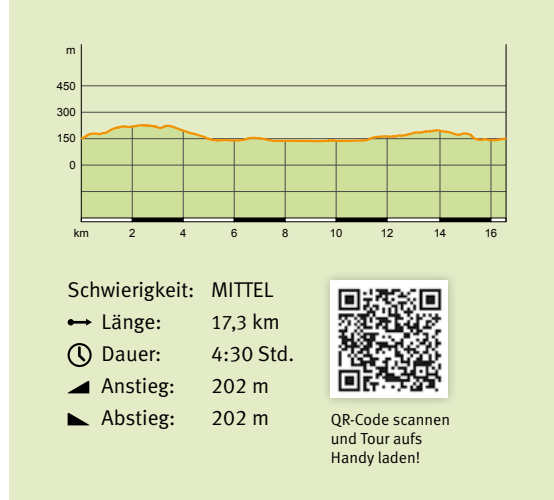
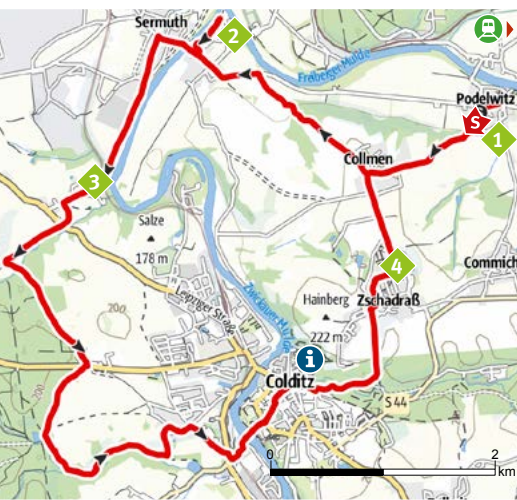


Foto: Ullmann Marketing

Mulde bei Sermuth

Entdeckertipps:

- 1 Wasserschloss Podelwitz
- 2 Muldenvereinigung
- 3 Hydraulischer Widder
- 4 Dentalhistorisches Museum

P Parken (Start/Ziel)

Colditz: Markt oder Sofienplatz

Anfahrtstipps:

ÖPNV (Start/Ziel)

- 🚶 Tanndorf
- 🚌 613 Bad Lausick – Colditz
- 🚌 619 Grimma – Colditz
- 🚌 620 Rochlitz – Colditz (HP Colditz, Sportplatz)

4

Von Schildau zum Schildberg



Schildbürgermuseum und Schildbürgerbrunnen

Foto: ITW Sandra Branöt

Entdeckertipps:

- 1 Museum der Schildbürger und Gneisenaumuseum
- 2 Schildberg mit Schildbergturm
- 3 Pferdesport-Arena
- 4 Pfarrkirche St. Marien mit Deutschlands ältestem Maulbeerbaum

Anfahrtstipps:

ÖPNV (Start/Ziel)

BUS 757 Torgau – Falkenhain

BUS 758 Mockrehna – Schildau

(HP Schildau, Karl-Liebnecht-Straße)

P Parken (Start/Ziel)

Schildau: Markt

 **Routentipp:**

Schildbürgerwanderweg –
Rundweg durch die Stadt (7 km)



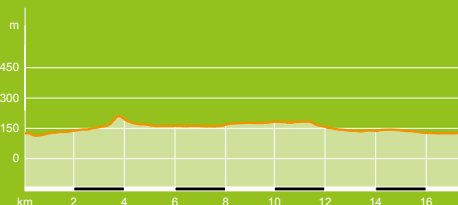
Schwierigkeit: MITTEL

→ Länge: 17,8 km

🕒 Dauer: 4:30 Std.

⬆️ Anstieg: 105 m

⬆️ Abstieg: 105 m



QR-Code scannen
und Tour aufs
Handy laden!



Unterwegs im Forst

**Entdeckertipps:**

- 1 Kurpark mit Freilichtbühne Schmetterling
- 2 Kur- und Stadtmuseum Bad Lausick und St. Kilianskirche mit Silbermann-Trampeli-Orgel
- 3 Parthequelle
- 4 Naturlehrpfad

Gastrotipps:**1 Hudelburg**

Kirschallee 1, 04651 Bad Lausick
 ☎ +49 (0)34345 545 181
 info@hudelburg.de
 🖱 www.hudelburg.de

Neben den vielen Terrainkurwegen in der Kurstadt Bad Lausick empfiehlt sich auch eine Wanderung durch den Colditzer Forst, der zusammen mit dem angrenzenden Glastener Revier eines der größten Waldgebiete Sachsens darstellt. Inmitten des Waldes ist die Quelle des Partheflusses zu finden. Der Rückweg führt auf einem ehemaligen Bahndamm mit Naturlehrpfad entlang. Nach der Halbtagestour können im Freizeitbad RIFF mit der weitläufigen Saunalandschaft neue Kräfte getankt werden.

Anfahrtstipps:**ÖPNV (Start/Ziel)**

- 🚆 Bad Lausick
- 🚌 610 Grimma – Bad Lausick (HP Bad Lausick, Bahnhof)

P Parken (Start/Ziel)

Bad Lausick: Parkstraße oder Heinrich-Heine-Straße am Bahnhof

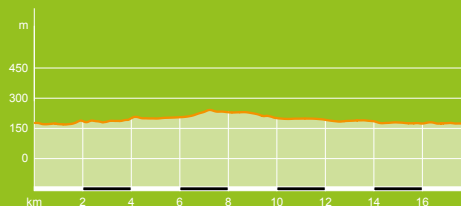
Schwierigkeit: LEICHT

➔ Länge: 17,9 km

🕒 Dauer: 4:30 Std.

⬆️ Anstieg: 108 m

⬆️ Abstieg: 108 m



QR-Code scannen
und Tour aufs
Handy laden!

6

Von Beucha durch den Planitzwald

Auf der Strecke von Beucha nach Wurzen durchqueren Wanderer den Brandiser Forst und den Planitzwald. Dabei werden mehrere steile Steinbrüche und geschichtliche Zeugnisse sichtbar. Auf dem letzten Teilstück, zwischen Schmölen und Dehnitz, setzt eine Fähre über.

! Achtung: Der Wanderweg führt über eine Bahnstrecke ohne offiziellen Übergang, welche einmal wöchentlich durch Schienenverkehr genutzt wird.

Entdeckertipps:

- 1 Bergkirche Beucha
- 2 Ev.-Luth. Stadtkirche Brandis mit Donat-Orgel
- 3 Bismarckturm auf dem Wachtelberg
- 4 Kulturhistorisches Museum Wurzen mit Ringelnetz-Sammlung

Anfahrtstipps:

ÖPNV (Start/Ziel)

- Beucha
- Wurzen

Fahren:

Ruffähre Dehnitz

März – Okt: Di – So: 11 – 20 Uhr

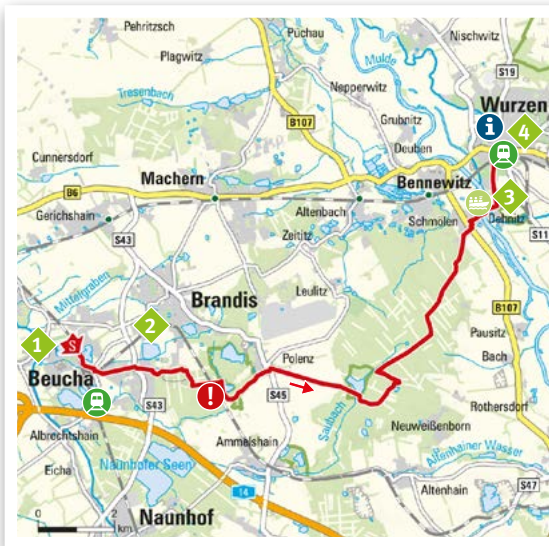
Nov – Feb: Mi – So: 11 – 20 Uhr

+49 (0)3425 811555

Parken (Start/Ziel)

Beucha: Albert-Kuntz-Straße

Wurzen: Am Bahnhof



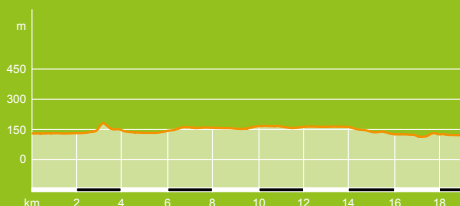
Schwierigkeit: MITTEL

→ Länge: 19,1 km

🕒 Dauer: 5:00 Std.

▲ Anstieg: 101 m

▾ Abstieg: 112 m



QR-Code scannen
und Tour aufs
Handy laden!

7

Tagestour im Wurzener Land



Dom St. Marien zu Wurzen

Foto: Philipp Kirschner

Diese Wanderroute führt zu natürlich reizvollen Punkten im Wurzener Land und verspricht vielerlei Entdeckungen im Bereich der Flora und Fauna am Muldefluss und im Planitzwald. Durch die weite Muldenaue bahnt sich der Weg von Wurzen vorbei an Schloss und Schlosspark nach Canitz im Norden und auf der gegenüberliegenden Uferseite wieder gen Süden nach Deuben, durch waldiges Gebiet schließlich wieder zurück zum Ausgangspunkt. Die Überquerung der Mulde von Schmölen nach Dehnitz erfolgt per Fähre.

**Routentipps:**

- Naturlehrpfad „Goldenes Tälchen“
Wurzen (1,2 km)
- Georoute „Wachtelberg-Mühlbachtal“
Wurzen-Dehnitz (3,9 km)

**Fähren:****Ruffähre Dehnitz**

März – Okt: Di – So: 11 – 20 Uhr

Nov – Feb: Mi – So: 11 – 20 Uhr

☎ +49 (0)3425 811555

**Anfahrtstipps:****ÖPNV (Start/Ziel)**

- Wurzen
- Altenbach

P Parken (Start/Ziel)

- Wurzen:** Parkplatz
Leipziger Straße (am Freibad)
- Dehnitz:** Dreibrücken

Entdeckertipps:

- 1 Stadtpark Wurzen
- 2 Park Canitz
- 3 Evangelische Pfarrkirche Deuben mit Geißler-Orgel
- 4 Bismarckturm auf dem Wachtelberg in Dehnitz

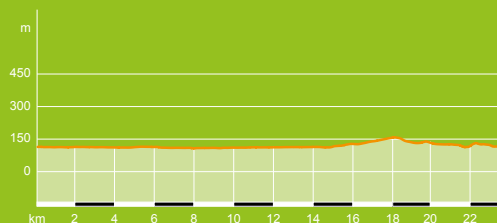
Schwierigkeit: MITTEL

➔ Länge: 23,9 km

🕒 Dauer: 6:00 Std.

⬆️ Anstieg: 66 m

⬆️ Abstieg: 66 m



QR-Code scannen
und Tour aufs
Handy laden!

8

Störmthaler Seerundweg



Südlich des Markkleeberger Sees schließt sich der Störmthaler See an. Schon von Weitem ist der Bergbau-Technik-Park als Ort lebendiger Geschichtsvermittlung eine sichtbare Attraktion. Auf dem ca. 5,4 Hektar großen tagebautypischen Gelände wird authentisch und nachvollziehbar ein kompletter Förderzyklus eines Tagebaubetriebes präsentiert. Der mitten auf dem See schwimmende Veranstaltungsort VINETA erinnert an die Orte, die dem Braunkohletagebau weichen mussten und kann mit der VINETA-Fähre besichtigt werden. Über die östliche Teilstrecke des Seerundweges verläuft auch der GEOPFAD.

Anfahrtstipps:

ÖPNV (Start/Ziel)

BUS 106 „Der Markkleeberger“ (HP Auenhain, Kanupark)

BUS 141 (HP Hafen Störmthaler See, VINETA-Bistro; Apr–Okt)

P Parken (Start/Ziel)

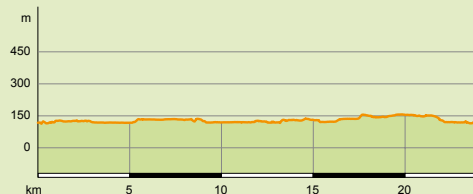
Markkleeberg: Parkplatz Wildwasserkehre (am Kanupark)

Großpösna: Parkplätze Störmthaler See



Routentipps:

GEOPFAD am Markkleeberger und Störmthaler See (13,3 km)



Schwierigkeit: MITTEL

→ Länge: 24 km

🕒 Dauer: 6:00 Std.

▲ Anstieg: 63 m

▼ Abstieg: 63 m



QR-Code scannen und Tour aufs Handy laden!

Gastrotipps:

1 VINETA-Bistro & VINETA-Fähre

Alte F 95 Nr. 1, 04463 Großpösna

☎ +49 (0)341 14066290

✉ info@vineta-stoermthal.de

👉 www.vineta-stoermthal.de

Entdeckertipps:

- 1 Bergbau-Technik-Park
- 2 Kulturinsel VINETA
- 3 Dorfkirche Dreiskau-Muckern mit Häcker-Orgel
- 4 Kreuzkirche Störmthal mit Hildebrandt-Orgel
- 5 Personenschiffahrt

9

Parthe-Wanderweg



Wandern durch Waldgebiete

Artenreichtum und Vielfalt sind das Markenzeichen der Parthenaue. An jeder Wegbiegung können Wanderer spannende Aussichten auf einer abwechslungsreichen Wald-Wiesen-Feldflur mit Talauen und Moränenhügeln genießen. Zwei Flächennaturdenkmale sowie fast 60 geschützte Biotope sind Ausdruck der vielfältigen Lebensräume mit reichem Bestand an schutzwürdigen Pflanzen und Tieren. Der Parthe-Wanderweg führt durch gastliche Dörfer und Städte mit ihren Kulturangeboten und ist ein wahres Naturrefugium.



Anfahrtstipps:

ÖPNV (Start/Ziel)

- Leipzig
- 1 (HP Leipzig, Stannebeinplatz)
- Beucha

P Parken (Start/Ziel)

- Leipzig:** Parkhaus Hauptbahnhof
- Beucha:** Parkplatz am Bahnhof bzw. am Kirchbruch

Entdeckertipps:

- 1 Mariannen- und Abtaundorfer Park
- 2 Rittergutsschloss Taucha mit Museum
- 3 Bergkirche Beucha

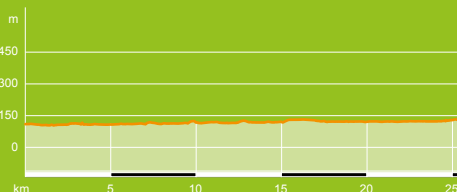
Schwierigkeit: MITTEL

→ Länge: 27,8 km

🕒 Dauer: 6:45 Std.

⬆️ Anstieg: 42 m

⬇️ Abstieg: 27 m



QR-Code scannen
und Tour aufs
Handy laden!

Georouten und Naturlehrpfade

Naturlehrpfad auf der Hochhalde Trages in Espenhain

Aus einem künstlich aufgeschütteten und über die Jahre aufgeforsteten Hügel entstand eine „grüne“ Geländeerhebung südlich von Leipzig. Der Rundwanderweg vermittelt anhand von Informationstafeln Wissenswertes zu Tieren, Pflanzen und Lebensräumen, zur Erosionslandschaft und zum Kippenwald. ➔ Länge: 10 km

Naturlehrpfad im Oberholz Großpösna

Das ursprüngliche Waldgebiet südlich von Großpösna hat eine Ausdehnung von mehr als 600 Hektar. Der Naturlehrpfad durch das Oberholz vermittelt über Schautafeln viel Interessantes zu Flora und Fauna. www.grosspoesna.com ➔ Länge: 7,5 km

Naturlehrpfad im Zwenkauer Eichholz

Ein gut befestigter Waldweg ermöglicht es, den schönen Auwald zu erkunden. Beginnend vom Parkplatz des Waldbades Zwenkau informieren zehn Tafeln über typische Flora und Fauna des Eichholzes. Am Ziel werden alle Interessierten mit einem wunderschönen Ausblick vom Aussichtspunkt Eythra auf den Zwenkauer See belohnt. ➔ Länge: 1,7 km

Auwald-Erlebnispfad in Leipzig

Die Auwaldstation hat 2013 die erste interaktive Naturlehrpfad-App der Region Leipzig entwickelt. Kinder, Jugendliche und Erwachsene können so mit spannenden Hörbeiträgen, Bildern, Videos u.v.m. den Auwald noch näher kennenlernen. www.auwaldstation.de ➔ Länge: 4 km

Lehrpfad Prellheide

Der Lehrpfad „Auf den Spuren des Waldes“ führt durch die Prellheide im Naturpark Dübener Heide. Auf der Wanderung werden Bachauen mit bunten Wiesen, Niedermoore und Erlenbruchwälder entdeckt. An verschiedenen Stellen zeigen kleine Schilder das Besondere der einzelnen Lebensräume. ➔ Länge: 2,5 km

Gedichtepfad

„Lieblingsbaum“, „Doktor Wald“ oder „Einkehr“ – darüber berichtet der Gedichtepfad im Naturpark Dübener Heide. Er beginnt bei Dommitzsch, führt über den Töpferweg und auf Teilen des Heidekammwegs zurück zum Ausgangspunkt. ➔ Länge: 4,8 km



Foto: S&S GmbH Zwenkau

Infotafel Zwenkau

Geo-Routen

Die Region Leipzig steckt voller geologischer und naturräumlicher Besonderheiten. Sogenannte Geotope zeigen die Entstehung der Landschaft und deren Nutzung durch den Menschen. Tauchen Sie ein in die vielfältige Erd- und Kulturgeschichte der Region!



Georouten und
Naturlehrpfade im
Überblick!

Geologischer Lehrpfad am Zwenkauer See

Im Stadtpark am Südufer des Zwenkauer Sees haben Besucher die Möglichkeit, eine Zeitreise zu unternehmen. Neben versteinerten Hölzern und Findlingen informieren vier Lehtafeln über die geologische Geschichte der ehemaligen Bergbauregion. www.zwenkau.de ➔ Länge: 1,7 km

Pfad des Baumes und Geologischer Lehrpfad Hohendorf

Im Jahre 2004 wurde begonnen, den neugeschaffenen Wanderweg vom Grotzsch Orts- teil Hohendorf zum nördlich gelegenen Neuen Meyersberg mit den „Bäumen des Jahres“ zu bepflanzen. Der geologische Lehrpfad zeigt 186 im nahen Tagebau gebogene und teilweise mit Bestimmungstafeln versehene Findlinge. www.grotzsch.de ➔ Länge: je 2,2 km

Entdeckerticket für die Region Leipzig

Erwandern Sie auf den schönsten Routen die Region und reisen mit der Leipzig Regio Card bequem per Bus und Bahn zum Start Ihrer Tour oder nach Hause. Gleichzeitig sparen Sie – zum Beispiel bei Eintrittspreisen in Schlösser, Museen, bei Freizeitangeboten, Führungen, Restaurantbesuchen u. v. m.

Über **150**

Partner aus Leipzig und Region laden Sie ein, ihre Angebote mit der Leipzig Regio Card zum Vorzugspreis zu nutzen – von Kletterwald über Kanuverleih bis hin zu Schloss oder Zoo.

Mehr als **400 €**

können Sie insgesamt mit der Leipzig Regio Card sparen*, ob beim Eintritt ins Museum, dem Ticket für die Schiffsrundfahrt oder beim Restaurantbesuch.

11.300 km²

umfasst das **Tarifgebiet des MDV**, inkl. Stadtgebiet Leipzig, das Sie mit den Tages- und 3-Tages-Karten nutzen können. Günstiger kommen Sie nur zu Fuß von A nach B.

*Bitte beachten Sie die Gültigkeitsdauer der jeweiligen Tickets. Die Rabatte können einmalig beim Partner eingelöst werden.


Tageskarte

3-Tageskarte

Tages- Gruppenkarte

3-Tages- Gruppenkarte

Jahreskarte



€ 24,00

€ 53,00

€ 64,00

€ 127,00

€ 20,00

Gültig für **eine Person** von **9 Uhr bis 4 Uhr** des Folgetages

Gültig für **eine Person** von **9 Uhr des ersten bis 24 Uhr des dritten Tages**

Gültig für **bis zu 5 Erwachsene** von **9 Uhr bis 4 Uhr** des Folgetages

Gültig für **bis zu 5 Erwachsene** von **9 Uhr des ersten bis 24 Uhr des dritten Tages**

Gültig für **eine Person** vom ersten Nutzungstag für **1 Jahr** (ohne ÖPNV)

www.leipzig-regio-card.de

Impressum

Herausgeber:

Leipzig Tourismus und Marketing GmbH
Abteilung Region Leipzig
Augustusplatz 9
04109 Leipzig
Tel. +49 (0)341 7104260/Fax +49 (0)341 7104379
region.leipzig@ltm-leipzig.de
www.region.leipzig.travel und www.leipzig.travel

Titelbild: Wandern in der Dübener Heide © Gecko.1

Gestaltung: Heinrich & Hannot GmbH,
www.heinrich-hannot.de

Kartografie: Base Map: outdooractive Cartography;
© OpenStreetMap (www.openstreetmap.org)

Druck: creo Druck & Medienservice GmbH, www.mgo360.de

Stand: Aktualisierung 10/2023, Änderungen vorbehalten

Hinweis zur gendersensiblen Sprache: Im Interesse der Lesbarkeit haben wir an einigen Stellen auf geschlechtsbezogene Formulierungen verzichtet. Im Sinne der Gleichbehandlung gelten entsprechende Begriffe grundsätzlich für alle Geschlechter, auch wenn nur eines genannt sein sollte.






Zertifiziert mit dem Prädikat „Familienfreundlich“ der TMGS Tourismus Marketing Gesellschaft Sachsen mbH
www.sachsen-familienurlaub.de





Aktuell geprüft barrierefrei zugänglich – detailliertere Angaben unter: www.sachsen-barrierefrei.de

Stand: 10/2023


Leipzig


i Tourist-Information Leipzig 
 +49 (0)341 7104260
 info@ltm-leipzig.de



Region Leipzig



i Tourist-Information Bad Dübener
im NaturparkHaus 
 +49 (0)34243 52886
tourismus@bad-dueben.de


i Kur- und Touristinformation
Bad Lausick 
 +49 (0)34345 52953
post@kurstadtinfo.de


i Tourist-Information Belgern
 +49 (0)34224 44021
tourismus-belgern@stadtblgern
schildau.de



i Stadt- und Touristinformation
Borna
 +49 (0)3433 873195
info@tourismus-bk.de


i Gästezentrum Colditzer Stadt,
Land, Schloss gGmbH 
 +49 (0)34381 43777
info@colditz-erleben.com


i Tourist-Information Delitzsch 
 +49 (0)34202 67237
tourist-info@delitzsch.de



i Döbeln-Information
 +49 (0)3431 579160
stadtinformation@doebeln.de


i Touristeninformation Dommitzsch
 +49 (0)34223 43924
infocenter@stadt-dommitzsch.de

i Tourist-Information Eilenburg 
 +49 (0)3423 652226
tourismus@eilenburg.de

i Tourist- und Bürgerinformation
Frohburg
 +49 (0)34348 8050
stadt@frohburg.de


i Stadtinformation Geithain
 +49 (0)34341 466 100
stadt@geithain.de


i Tourist-Information Grimma 
 +49 (0)3437 9779011
tourismus@grimma.de

i Gästeamt Leisnig
 +49 (0)34321 637090
gaesteamt@leisnig.de


i Tourist-Information Leipziger 
Neuseeland & Stadt Markkleeberg
 +49 (0)341 33796718
tourist-info@leipzigerneuseeland.de


i Touristeninformation im Geoportal
Bahnhof Mügeln
 +49 (0)34362 442906
geoportal@stadt-muegeln.de


i Stadt- und Touristinformation
Naunhof
 +49 (0)34293 475647
tourist-information@naunhof.eu




i Oschatz Information
 +49 (0)3435 970142
oschatz-info@oschatz-erleben.de


i Info-Point in der
Stadtbibliothek Pegau
 +49 (0)34296 746622
bibliothek@stadt-pegau.de




i Tourist-Information
„Rochlitzer Muldentale“
 +49 (0)3737 7863620
info@rochlitzer-muldentale.de


i Tourist-Information Schildau
 +49 (0)34224 44035
tourismus-schildau@belgern
schildau.de



i Tourist-Information Schmannewitz
 +49 (0)34361 63506
schmannewitz@t-online.de


i Torgau-Informations-Center 
 +49 (0)3421 70140
 info@tic-torgau.de

i Stadtinformation Trebsen
 +49 (0)34383 60419
info@trebsen.de

i Stadtinformation Waldheim 
 +49 (0)34327 57234
 stadtinfo@stadt-waldheim.de


i Tourist-Information Wernsdorf
 +49 (0)34364 81132
info@wernsdorf.de


i Tourist-Information Wurzen 
 +49 (0)3425 8560400
tourismus@wurzen.de

i Tourist-Kontor Zwenkau am Hafen
 +49 (0)34203 435718
tourist-kontor@zwenkauer-see.com

i Infopunkt

i vom Deutschen Tourismusverband
zertifizierte Tourist-Information

 zertifizierter ServiceQualität
Deutschland-Betrieb

 Verkauf der *Leipzig Card*
und/oder *Leipzig Regio Card*



www.region.leipzig.travel