


Leipzig und Region

Freizeitpaß am Wasser




Inklusive
Übersichtskarten zu Seen
und Wasserwanderkursen





INHALT

Die Seen der Region Leipzig

1	Cospudener See	10
2	Kulkwitzer See	14
3	Markkleeberger See	18
4	Schladitzer, Werbeliner, Grabschützer und Zwochauer See	22
5	Zwenkauer See	26
6	Störmthaler See	30
7	Hainer See	34
8	Grillen-, Moritz-, Albrechtshainer See	38
9	Großer Groitzschensee und Seelhausener See	42
10	Weitere Badeseen	44
11	Talsperre Kriebstein	46

Freibäder, Hallen- und Spaßbäder	50
---	----

Bootstouren in und um Leipzig	54
--------------------------------------	----

1	Kurs 1	56
2	Kurs 1a	60
3	Kurs 2	64
4	Kurs 5	68
5	Kurs 7	72

Flusstouren in der Region Leipzig	76
--	----

6	Vereinigte Mulde	78
7	Zwickauer Mulde	80
8	Freiberger und Vereinigte Mulde	82
9	Elbe	84

Angeln	86
---------------	----





Cospudener See

Am Nordufer kann man sich an Sachsens längstem Sandstrand sonnen, baden gehen oder Beachvolleyball spielen. Die Freizeitoase südlich von Leipzig hat aber mit Wassersportangeboten, Fahrgastschiffahrt, Sauna, Rad- und Bootsverleih einiges für Jung und Alt zu bieten. **Seite 10**

Es muss nicht immer ans Meer gehen – Leipzig sorgt mit seiner Nähe zu Wasser und zu einer abwechslungsreichen Seenlandschaft für eine Menge Spaß und Abkühlung. Neben 15 Badeseen locken auch zahlreiche Frei- und Naturbäder sowie Spaß- und Hallenbäder (ab **Seite 50**) ins kühle Nass. Da heißt es: Badehose, Decke und Wasserball einpacken und raus aus dem Alltag, rein in die Auszeit!



BADEN PLANTSCHEN UND ERHOLEN

Entspannen im Grünen

Natur pur genießen Badefreunde, Wanderer und Radfahrer unter anderem an drei Seen zwischen Naunhof und Brandis, wo hohe Bäume Schatten spenden, Vöglein zwitschern und glasklares Wasser auch zum Tauchen einlädt. **Seite 38**



Foto: Christian Hüller Fotografie

Bewachte Badestrände

Am Markkleeberger (**Seite 18**), Kulkwitzer (**Seite 14**) und Schladitzer See (**Seite 22**) sowie dem Kiessee Eilenburg (**Seite 44**) achten innerhalb der Badesaison erfahrene DLRG-Rettungsschwimmer auf das Wohl der Badegäste.





Foto: Rederlei Zwenkau GmbH

Schiff ahoi!

Die Seen im Leipziger Neuseenland erkundet man herrlich entspannt an Deck von zahlreichen Fahrgastschiffen, wie am Zwenkauer See (**Seite 26**). Dabei erfährt man mehr von der Geschichte des Landschaftswandels, genießt die Sonne, die Aussicht und vielleicht auch ein kühlendes Getränk.



Foto: H-Joachim Klingelbach

Der Blick von unten

Glasklar und somit beste Untersicht – so überzeugt unter anderem der Kulkwitzer See (**Seite 14**) beim Sightseeing unter Wasser. Besondere Objekte findet man aber auch im Cospudener See (**Seite 10**) oder im Zwenkauer See (**Seite 26**), wo das Schiffswrack MS Reini wartet.



Foto: Tom Williger

Wasserwanderkurse und Flüsse

Ob per Kanu, Schlauchboot oder SUP – die vielen Seen, Flüsse und Kanäle entdeckt man so von einer ganz neuen Perspektive aus. Die schönsten Routen in der Stadt, hinaus in die Seenlandschaft oder auf Mulde und Elbe haben wir ab **Seite 54** zusammengestellt.





SIGHTSEEING AUF DEM WASSER

Wegen seiner zahlreichen Kanäle und Brücken wird Leipzig gerne als „Klein-Venedig“ bezeichnet. Doch auch die umliegende Seen- und Flusslandschaft bietet einiges, um Entdeckende ins Staunen zu versetzen: Von Kultur auf Bühnen am oder auf dem Wasser über sagenhafte Burgen und Schlösser an Mulde und Elbe hin zu Zeitzeugen eines atemberaubenden Landschaftswandels.

ADRENALIN, TOSENDE WELLEN UND WIND IM SEGEL

Eine steife Brise im Gesicht beim Segeln, die Welle unter dem Brett beim Surfen oder Wakeboarden, abheben und über das Wasser schweben – das und vieles mehr geht in Leipzig und Region. Die vielen Wassersportangebote lassen Actionherzen höherschlagen und bringen Spaß in jeden Urlaub.

Markkleeberger See

Für Adrenalinfans lohnt sich der Besuch des spektakulären Kanupark Markkleeberg direkt am See. Von Wildwasser-rafting über Surfen auf einer stehenden Welle bis hin zu Kayaking, Segeln, Klettern und Tauchen ist jede Menge Vielfalt geboten. **Seite 18**



Foto: Round/Willmer Werbeagentur



Foto: Jens Meyer

Störnthaler See

Die außergewöhnliche VINETA kann man per Bootstour oder selbst paddelnd entdecken. Wer es aufregender mag, der kann zum Beispiel mit dem Jetpack VINETA-Fly oder dem Flyboard über das Wasser fliegen – Badesachen anziehen ist dennoch empfohlen. **Seite 30**



Foto: Abgedreht productions
MHT GmbH Michael Hermann

Schladitzer See

Besonderes Highlight neben Windsurfen, Segeln, SUP-Vermietung und Tauchkursen ist der Wasser-Fun-Park – eine Mischung aus Hüpfburg, Trampolin, Kletteranlage, Schaukel und vielem mehr auf dem Wasser! Das garantiert gute Laune bei Groß und Klein. **Seite 22**

Foto: Franz Anton



Die Entwicklung des Cospudener Sees vom Braunkohletagebau zur quirligen Freizeitoase steht beispielhaft für die Region. Der Hafen Zöbiger mit Wassersportangeboten, Restaurants, Fahrgastschiffahrt, Sauna, Rad- und Bootsverleih ist ein beliebter Treff für Jung und Alt. Am Nordufer lädt Sachsens längster Sandstrand zum Baden und Beachvolleyball ein. Wasserwanderer können auf dem Wasserkurs 1 vom Stadthafen im Herzen Leipzigs bis zum Cospudener See paddeln. Ein herrlicher Ausblick bietet sich vom Turm Bistumshöhe über die Neue Harth und den Freizeitpark BELANTIS.

👉 www.leipzigseen.de
 👉 www.markkleeberg.de

📍 Hafbüro Pier 1 am Hafen Zöbiger

☎ +49 (0)341 356510
 cospudenersee@leipzigseen.de

📍 Tourist-Information Leipziger Neuseenland & Stadt Markkleeberg

☎ +49 (0)341 33796718
 tourist-info@leipzigernuseenland.de

📍 Tourist-Information Leipzig

☎ +49 (0)341 7104260
 info@ltm-leipzig.de

Badestrände

Nordstrand

Der circa ein Kilometer lange feinsandige Nordstrand des Cospudener Sees ist sehr beliebt. Schwimmen im glasklaren Wasser oder sich beim Beachvolleyball oder Beachsoccer auspowern – Langeweile kommt nicht auf. Die vor Ort befindliche Gastronomie sorgt für kühle Getränke und herzhaftes Köstlichkeiten. Der barrierefreie Badesteg ermöglicht es Badegästen mit körperlicher Einschränkung mittels Baderollstuhl direkt ins Wasser zu fahren.



Foto: Tom Williger

Oststrand

In der Nähe des Hafens Zöbigger befindet sich der Oststrand mit Gastronomie, Bade- und Wassersportmöglichkeiten. Bei günstigen Wind- und Wetterverhältnissen können an diesem Strandabschnitt Windsurfer beim Training beobachtet werden. Oder wie wäre es mit einer Partie Golf in der angrenzenden Golfanlage?

Anfahrt

Freizeitpark BELANTIS 

Bus 105 (HP Freizeitpark Belantis)

Hafen Zöbigger

Bus 106 (HP Zöbigger, Schmiede) – ca. 500 m Fußweg

S-Bahn S (HP Markkleeberg, Großstädteln) – ca. 2 km Fußweg

Nordstrand

Bus 65, saisonal: **79** (HP Cospudener See, Erlebnisachse oder Nordstrand) – ca. 300 m Fußweg

Weitere Verbindungen entnehmen Sie bitte dem MDV-Fahrtenplaner www.mdv.de oder der Ticket-App [MOOVME moovme.de](http://MOOVME.moovme.de).

Leipzig

P Nordstrand Cospuden
Ziegeleiweg / Brückenstraße

P Neue Harth / BELANTIS
Ausfahrt A 38 / Zur Weißen Mark

Markkleeberg

P Hafen Zöbigger / Süd
Koburger Straße / Hafenstraße

P Hafen Zöbigger / Pier 1 Hafenstraße

P Oststrand Cospuden Mühlweg

1 Hafenkajüten am Cospudener See

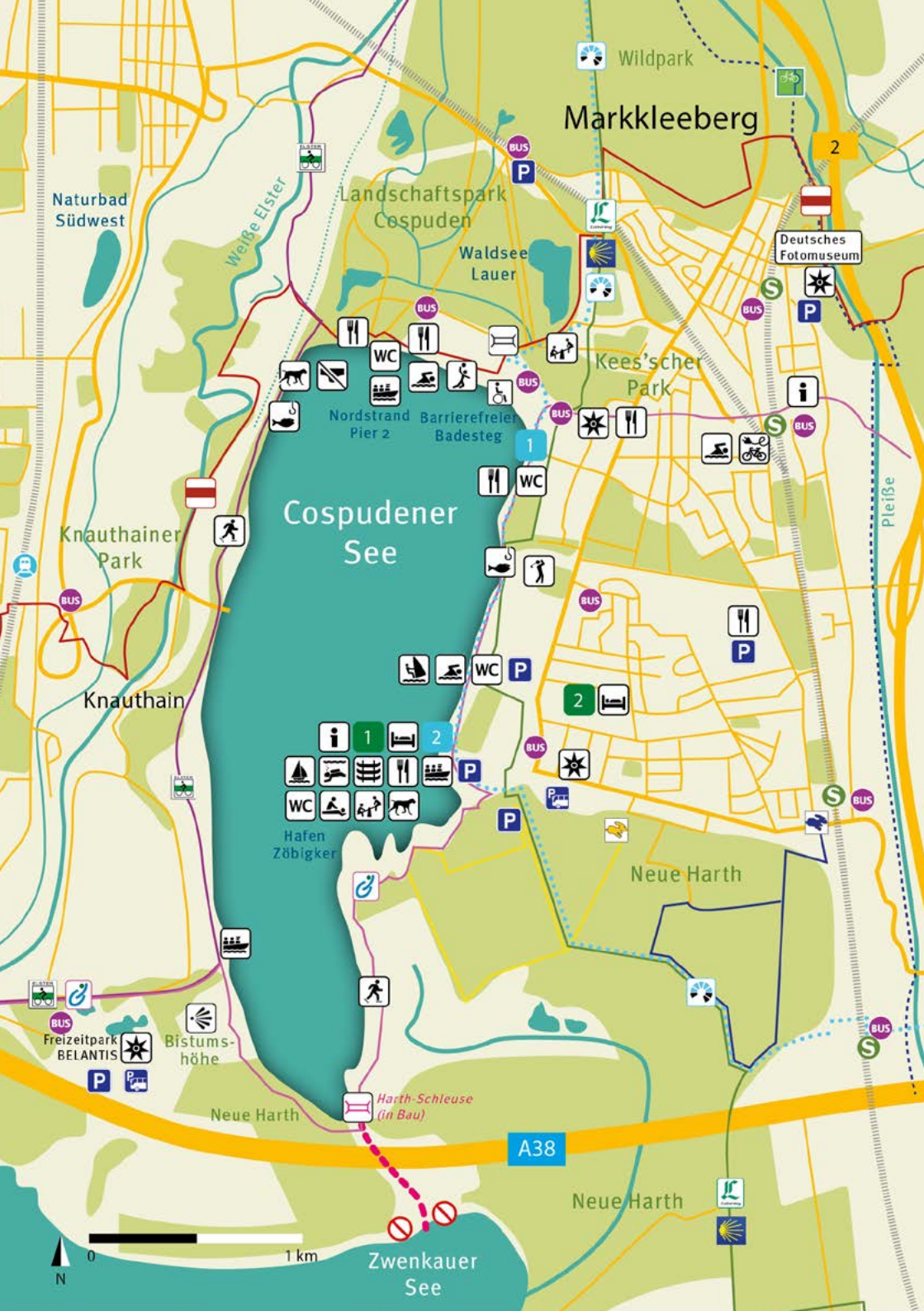
Klein aber fein sind die Hafenkajüten am Pier 1. Die 24 Ferienwohnungen eignen sich hervorragend für Ihren Urlaub im Leipziger Neuseenland. Einige Wohnungen haben einen Balkon mit beeindruckendem Blick über den Cospudener See. Die kompakten Ferienwohnungen sind mit TV und einer Küche mit kleinem Kochfeld und Kühlschrank ausgestattet. Im Badezimmer befinden sich Dusche und WC.

Hafenstraße 23
04416 Markkleeberg
☎ +49 (0) 341 356510
cospudenersee@leipzigseen.de
📍 www.leipzigseen.de

2 Ferienwohnung am Cospudener See

Wohnen im Grünen – das können Sie bei diesem traumhaften Garten ruhig wörtlich nehmen! Sie erwartet außerdem eine gemütliche Nichtraucher-Ferienwohnung im Erdgeschoss des freistehenden Einfamilienhauses in Zöbigger, Markkleebergs Top-Lage. Hafen und Strand sind bequem zu Fuß erreichbar.

Querstraße 9
04416 Markkleeberg
☎ +49 (0) 341 3587596
sigrid@fewo-cospuden.de
📍 www.fewo-cospuden.de



Wildpark

Markkleeberg

Naturbad Südwest

Landschaftspark Cospuden

Waldsee Lauer

Deutsches Fotomuseum

Weißer Elster

Kees'scher Park

Nordstrand Barrierefreies Badesteg

Cospudener See

Knauthainer Park

Pleiße

Knauthain

Neue Harth

Hafen Zöbiger

Freizeitpark BELANTIS

Bistums-höhe

Neue Harth

Harth-Schleuse (in Bau)

A38

Neue Harth

Zwenkauer See





1 Cospudener Combüse am Wasserwanderrastplatz

Fish & Chips – so lautet das Thema am Nord-Ost-Ufer des Cospudener Sees. In ruhiger Atmosphäre und dennoch un-mittelbar am Rundweg gelegen, bietet der Imbiss kleine Spezi-alitäten an. Neben einem Bootsverleih sind auch SUP-Boards für Anfänger und Könner gleichermaßen für den Spaß auf dem See verfügbar. Nach Voranmeldung starten hier geführte SUP-Touren oder -Kurse.

☉ **Winter** Sa, So 11.30 – 18.30 Uhr
Sommer täglich 10 Uhr –
Sonnenuntergang (Zeiten können ferien-
und wetterbedingt abweichen)

**Rundweg Cospudener See,
Nordostufer**
04416 Markkleeberg
☎ +49 (0)341 59402619
info@stadthafen-leipzig.com



2 Charterschiff MS Neuseenland LRC

Die MS Neuseenland ist eine historische Hamburger Hafengebarkasse mit 36 Sitzplätzen. Chartern Sie das Schiff für Ihre Feiern: Ob Hochzeit, Kindergeburtstag, Junggesellenabschied, den Feierabend beim BECKS Sundowningtörn genießen oder Oma und Opa am Sonntag zur Kaffee(see)fahrt einladen – mit den Themenbausteinen planen Sie Ihre ganz persönliche Fahrt auf dem Cospudener See.

☉ **Apr – Okt** auf Anfrage

Hafenstraße 23
04416 Markkleeberg
☎ +49 (0)341 356510
cospudenersee@leipzigseen.de
📧 www.leipzigseen.de



2 Tretmobile Vermietung Freizeit-Abenteuer

Angeboten werden Tretmobile, Fahrräder, Tandems und Plüschreittiere zur Miete. Am Wochenende, in den Ferien und an Feiertagen wird eine Reservierung empfohlen. Für eine Um-rundung mit Pausen sollten mindestens 3 Stunden eingeplant werden. Infos, Aktuelles und Preise sind online zu finden.

☉ **Feb – Nov** siehe Website
Service: Kostenlose Aufbewahrung von
Kinderwagen und Rollstühlen

Hafenstraße 23
04416 Markkleeberg
☎ +49 (0)152 33745060
info@freizeit-abenteuer.com
📧 www.freizeit-abenteuer.com



2 Fahrgastschiff MS Cospuden LRC

Die MS Cospuden fährt regelmäßig von Freitag-Sonntag und an den Feiertagen um den See. An drei Anlegern haben Sie die Möglichkeit ein- und auszusteigen und Ihre Route individuell zu planen. Die Bordkombüse versorgt Sie mit frischen Getränken und Kaffee sowie Kuchen und kleinen Speisen. Darüber hinaus ist es möglich, dass Schiff für eigene Feiern und Events zu chartern.

☉ **Apr – Okt** Linienfahrten Fr – So
Events und Charterfahrten auf Anfrage;
aktuelle Informationen siehe Homepage

Hafen Zöbiger (Pier 1)
Hafenstraße
04416 Markkleeberg
☎ +49 (0)152 33745060
info@freizeit-abenteuer.com
📧 www.freizeit-abenteuer.com



2 Sauna im See

Genießen Sie Stunden der Entspannung in einer außergewöhnlichen Saunaaanlage direkt im Cospudener See mit traumhafter Umgebung! Ein direkter Seezugang ermöglicht das Abkühlen im Natursee. Beim Schwitzen in der 85° C Panoramasauna schweift der Blick über den See und für noch mehr Abwechslung sorgen verschiedene weitere Saunen sowie professionelle Aufgüsse! Im In-nen- und Außenbereich befinden sich zahlreiche Ruhemöglichkei-ten mit tollem Blick über den See - Wer also in einen kleinen Urlaub zwischendurch abtauchen möchte, ist hier auf jeden Fall richtig!

☉ **Mo – So** siehe Website

Hafenstraße 19
04416 Markkleeberg
☎ +49 (0)341 3585077
info@sauna-im-see.de
📧 www.sauna-im-see.de



Foto: Christian Hiller Fotografie

Uferlinie: 8 km
Wasserfläche: 150 ha
Tiefe: bis 32 m

Badestrände **Strand Miltitz**

Besonders bei Familien erfreut sich der ausgedehnte und in der Badesaison teilweise bewachte Strand großer Beliebtheit. In der Nähe des Ferienresorts befinden sich Tischtennisplatten und ein Volleyballfeld.

Strand Lausen

Am Lausener Badestrand sind sowohl Textilbader als auch FKK-Badegäste willkommen. Neben einem Bootsverleih und der ansässigen Tauchschiule gibt es hier auch die Möglichkeit, Kleinfeldfußball zu spielen.

Strand Göhrenz

Der ruhige Badestrand am Pappelwäldchen mit seiner ansässigen Tauchschiule ist ein Tipp für Individualisten und Erholungssuchende, die dem Trubel entfliehen möchten.

Strand Markranstädt

Die ausgedehnte Strandpromenade mit verschiedenen Freizeitangeboten lädt das ganze Jahr über zum Spazieren ein. Am Badestrand befinden sich neben einer 40 Meter langen Steganlage gepflegte Liegewiesen, gastronomische Angebote sowie ein barrierefreier Zugang zum See.

Das beliebte Erholungsgebiet Kulkwitzer See grenzt an die Städte Leipzig und Markranstädt. Nicht nur seine hervorragende Wasserqualität und die vielfältigen Freizeitmöglichkeiten, sondern auch die üppige Fauna und Flora begeistern!

Bereits seit den 1970er Jahren ist der Kulkwitzer See zum Baden freigegeben und gilt besonders unter Tauchsportlern als wahres Kleinod. Er ist mit seinem Unterwasserpark und Sichtweiten von über 10 Metern eines der beliebtesten Tauchgewässer Mitteldeutschlands.

Ob Surfen, Wasserski, Bootstour oder Stand-Up-Paddling – am Kulkwitzer See kommt keine Langeweile auf.

👉 www.leipzigseen.de
 👉 www.markkleeberg.de



Foto: Christian Hüller Fotografie



Foto: Tom Williger



Tauchen

Das Tauchen im Kulkwitzer See ist anmeldepflichtig. Jeder Taucher trägt sich vor Beginn seines Tauchganges in eines der an den Einstiegsstellen ausliegenden Tauchbücher ein.

Genehmigte Taucheinstiege

E1 Taucheinstieg am Strand Göhrenz

Öffnungszeiten ganzjährig Sa, So ab 10 Uhr / Mo ab 17 Uhr und nach Absprache

E2 Taucheinstieg am Strand Lausen

Öffnungszeiten ganzjährig Sa, So, Feiertage 10 – 18 Uhr

E3 Taucheinstieg im Ferienresort

Öffnungszeiten Apr – Okt täglich 10 – 18 Uhr

Unterwasserpark





Am Grund des Kulkwitzer Sees befindet sich der Unterwasserpark vom Tauchsportverein Leipziger Delphine mit Leichtflugzeug, Anker und Hafenbar-kasse.

📍 www.leipziger-delphine.de

 **Tourist-Information Leipzig**   

☎ +49 (0)341 7104260

info@ltm-leipzig.de

 **Tourist-Information Leipziger Neuseenland & Stadt Markkleeberg**   

☎ +49 (0)341 33796718

tourist-info@leipzigerneuseenland.de

Anfahrt

Strand Miltitz

Bus  **65** (HP Straße am See) –

ca. 700 m bis zum Strand


Tram  **15** (HP Plovdiver Straße) –

ca. 1 km Fußweg bis zum Strand


S-Bahn  **S** (HP Miltitzer Allee) –

ca. 1 km Fußweg bis zum Strand

Strand Lausen

Tram  **1** (HP Lausen) – ca. 700 m Fußweg bis zum Strand

Strand Markranstädt

Bus  **65** (HP Markranstädt, Ostsiedlung) – ca. 700 m Fußweg zum Strand

Weitere Verbindungen entnehmen Sie bitte dem MDV-Fahrtenplaner www.mdv.de oder der Ticket-App [MOOVME moovme.de](http://MOOVME.moovme.de).

Leipzig

 **Strand Miltitz** Seestraße

 **Strand Lausen** Salzweg

Markranstädt

 **Strand Markranstädt** An der Renne

 **Strand Göhrenz** Albersdorfer Straße

2

Kulkwitzer See

2
ca. 3 km

1
4 km

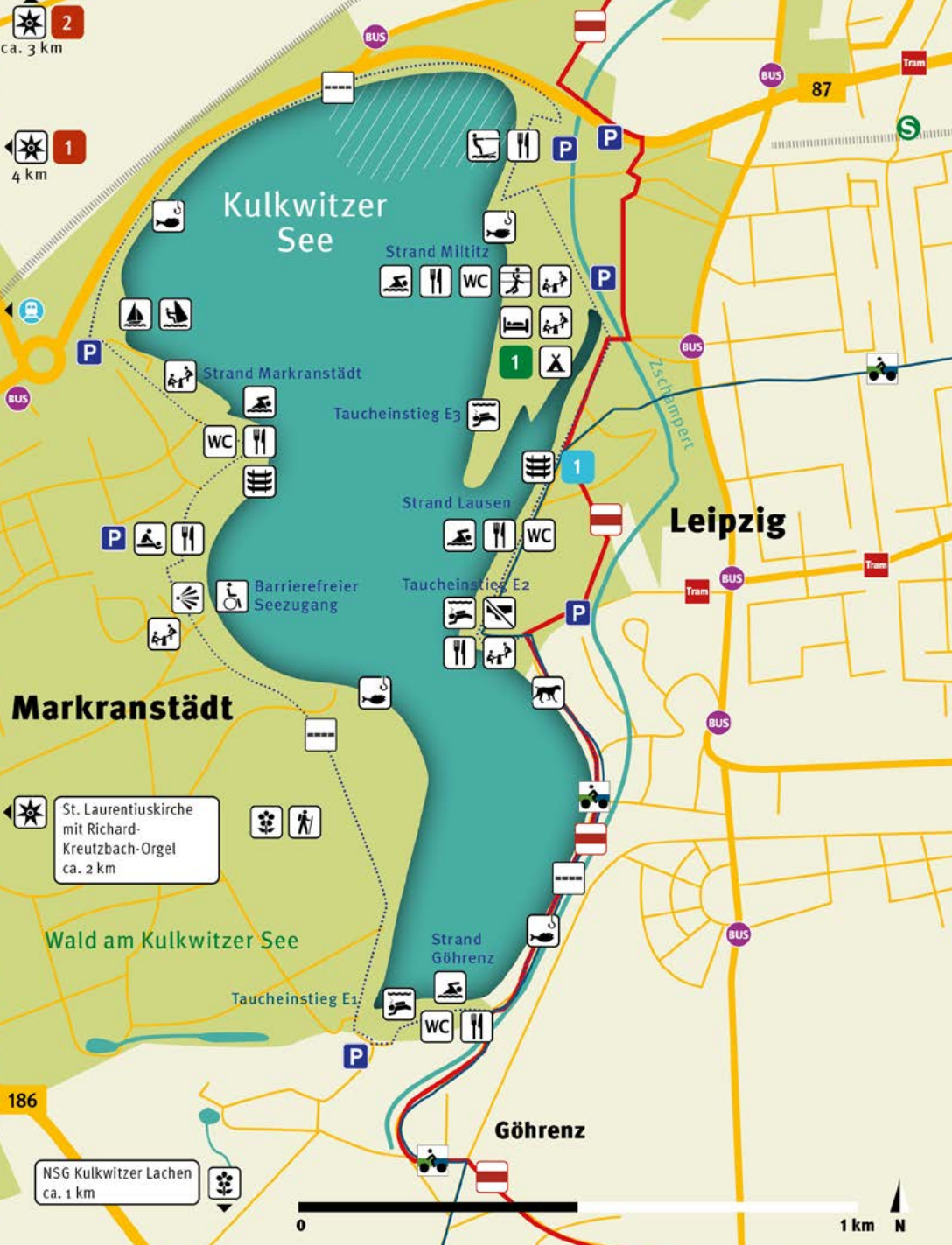
Markranstädt

St. Laurentiuskirche mit Richard-Kreutzbach-Orgel
ca. 2 km

Wald am Kulkwitzer See

186

NSG Kulkwitzer Lachen
ca. 1 km



Leipzig

Göhrenz





1 Bootsverleih am Kulkwitzer See

Entdecken Sie im Westen von Leipzig den Bootsverleih am Kulkwitzer See – auf der Leipziger Uferseite, zwischen Zeltplatz und Rotem Haus, direkt neben dem Badestrand. Es erwarten Sie Kajaks, Canadier, Ruder- und Tretboote für Ihre Bootstour auf dem See. „Mecklenburg-Feeling“ und glasklares Wasser – das ist Urlaub pur in Leipzig.

☉ **Apr – Okt** täglich ab 10 Uhr, tagesaktuelle Informationen erhalten Sie telefonisch

Verleihstandort:

Seestraße

04207 Leipzig

☎ +49 (0)177 5025708

service@os-kanu.de

🌐 www.bootsverleih-kulkwitz.de



1 Ferienresort am Kulkwitzer See

Auf der Halbinsel des Kulkwitzer Sees liegt das Resort mit Campingplatz und bunten Schwedenhäusern mit je zwei Ferienwohnungen à vier Personen, Bungalows für zwei bis vier Personen sowie Finnhütten für je zwei Personen. Für den Campingplatz und die Finnhütten stehen neu renovierte Sanitärhäuser sowie Kochgelegenheiten zur Verfügung. Das ist naturnahes Übernachten direkt am See.

☉ **Rezeption: Apr – Okt** täglich 8.30 – 12 Uhr, 13 – 19 Uhr

Nov – März Mo – Do 10 – 12 Uhr

10. Dez – 10. Jan geschlossen

Seestraße 1

04207 Leipzig

☎ +49 (0)341 710770

kulkwitzersee@leipzigseen.de

🌐 www.leipzigseen.de



1 Schloss Altranstädt

Im Schloss Altranstädt wurde 1706 mit dem „Altranstädter Frieden“ zwischen König Karl XII. von Schweden und König August dem Starken Geschichte geschrieben. Dem ansässigen Förderverein ist es zu verdanken, dass das „Friedenszimmer“ als Museum ausgebaut wurde. Im Schloss können Sie an den Wochenenden Kunst- und Verkaufsausstellungen besuchen.

☉ **Apr – Okt** Sa, So, Feiertage

14 – 17 Uhr sowie nach

telefonischer Rücksprache

Am Schloss 2

04420 Markranstädt OT Altranstädt

☎ +49 (0)34205 417799

🌐 www.schloss-altranstaedt.de



2 Bockwindmühle Lindennaundorf

Nach der Demontage und dem Wiederaufbau der Bockwindmühle aus dem Jahr 1848 durch den Heimatverein konnte 2010 die voll funktionsfähige Mühle zum Deutschen Mühlentag an neuem Ort eingeweiht werden. Ergänzt wird das Areal durch einen Mühlenspielplatz.

☉ **März – Okt** jeden ersten So im Monat 14 – 18 Uhr

Priesteblicher Straße

04420 Markranstädt

OT Lindennaundorf

🌐 www.frankenheim.blogspot.de





Foto: Kanupark Markkleeberg

Foto: Philipp Kuschner

Uferlinie: 9,2 km
Wasserfläche: 252 ha
Tiefe: bis 62 m

Ein beliebtes Ausflugsziel am See ist der ansässige Kanupark Markkleeberg – Deutschlands einzigartige Attraktion für Wildwasserspaß.

Auf größtenteils asphaltierten Wegen können Wanderer, Radfahrer und Inlineskater den Markkleeberger See umrunden oder die Tour bis zum benachbarten Störnthaler See ausdehnen. Wildwasser-Rafting, Segeln, Surfen, Adventure-Golf und Klettern stehen in der Sommersaison in der Auenhainer Bucht hoch im Kurs. Wer es lieber etwas gemütlich

mag, kann mit der Personenschiffahrt in der Saison täglich den See erkunden. Im Modellbahnpark unweit des familienfreundlichen Seeparks Auenhain drehen die Gartenbahnen ein paar Runden.

Ein 2.000 m² großer Steinerlebnisplatz lädt zwischen Markkleeberger und Störnthaler See mit seinen verschiedenen Erlebnisstationen zum Spielen, Planchen und Entdecken ein.

➔ www.markkleeberger-see.de

Badestrände

Drei verschiedene Strandabschnitte, naturbelassene Uferbereiche und glasklares Wasser laden zum Baden ein.

Auenhainer Strand

Am größten Badebereich des Sees befindet sich neben Beachvolleyballfeld und Grillplatz auch der einzige Hundestrand.

Wachauer Strand

Dieser ruhig und idyllisch gelegene Strandabschnitt ist zu Fuß oder mit dem Rad erreichbar.

Seepromenade / Strandbad-Ost

Der bewachte Strandabschnitt mit Flachwasserbecken und sandigem Ufer ist besonders bei Familien mit Kindern beliebt.

Anfahrt

Seepromenade

Bus 106 (HP Markkleeberg, See promenade)

Tram 11 (HP Markkleeberg Ost)

Auenhainer Bucht




Bus 106 141 (HP Auenhain, Seepark)

Bus 106 (HP Auenhain, Kanupark)

P Seepromenade Markkleeberg-Ost
Bornaische Straße / Ecke Auenhainer Straße

P Kanupark / Auenhainer Plateau
Bornaer Chaussee / Am Feriendorf

P Auenhainer Bucht
Bootssteig / Wildwasserkehre

i Tourist-Information Leipziger Neuseenland & Stadt Markkleeberg   

+49 (0)341 33796718

tourist-info@leipzigerneuseenland.de



1 Seepark Auenhain

Das Ferienresort liegt oberhalb des Markkleeberger Sees und ist idealer Ausgangspunkt für die Erkundung des Leipziger Neuseenlandes. Das Restaurant Seeperle, die Wellnessoase Seestern mit Pool, Sauna, Massage- und Friseurbereich und das Kinderhaus Seepferdchen mit Abenteuerspielflächen runden das vorhandene Angebot ab und sorgen so für die richtige Urlaubsstimmung bei großen und kleinen Gästen.

Am Feriendorf 2
04416 Markkleeberg
+49 (0)34297 98680
info@seepark-auenhain.de
www.seepark-auenhain.de



2 Pension Völkerschlacht 1813

Das mit viel Liebe zum Detail eingerichtete 3-Sterne-Garni-Hotel befindet sich in einer Parkanlage und ist fußläufig etwa fünf Minuten vom Markkleeberger See entfernt. Die Pension mit ihren 29 geräumigen Doppel- und Einzelzimmern ist wegen ihrer hervorragenden Lage ein idealer Ausgangspunkt für Ausflüge nach Leipzig und ins umliegende Leipziger Neuseenland.

Markkleeberger Straße 60 – 62
04416 Markkleeberg
+49 (0)34297 45253
info@pension1813.de
www.pension1813.de



3 Atlanta Hotel Leipzig

Erleben Sie 4-Sterne-Komfort in einem der 196 modern ausgestatteten Zimmer und Suiten. Übernachten Sie zu unschlagbaren Preisen inkl. Frühstücksbuffet. Gratis: WLAN, Fitnessraum, Saunen und Whirlpool. Entspannen Sie in Leipzigs höchstgelegenen Wellnessbereich und genießen Sie die hervorragende Küche und den erstklassigen Service des Hauses. Parkplatz 8,- € pro Nacht.

Südring 21
04416 Markkleeberg
+49 (0)341 414600
info@atlanta-hotel.de
www.atlanta-hotel.de



1 Restaurant Seeperle

Auf der Sonnenterrasse mit zauberhaftem Seeblick können Sie ein köstliches Speisenangebot aus regionaler und internationaler Küche genießen. Ob Bisonfleisch, frische Torten, leckere Eisbecher oder das selbstgemachte Tartufo – hier findet jeder etwas für seinen Geschmack. Direkt neben der Terrasse wartet ein großer Abenteuerspielplatz darauf, von Kindern erobert zu werden.

☉ **Apr – Okt** Mi – So 12 – 21 Uhr
Nov – März Mi, Do, So 12 – 20 Uhr /
Fr, Sa 12 – 21 Uhr

Am Feriendorf 2
04416 Markkleeberg
+49 (0)34297 986888
seeperle@seepark-auenhain.de
www.seepark-auenhain.de

3

Markkleeberger See



Schloss und Torhaus

Markkleeberg

Wachau

Strandbad Markkleeberg Ost

1				
2				

Wachauer Strand

Auenhainer Strand

Markkleeberger See

Auenhainer Bucht

Crostwitzer Höhe

Cröberner Holz

1	6	P		

Kanupark Schleuse (gesperrt)

3		1		1		
---	--	---	--	---	--	--

Kirchenruine

Flächendenkmal Südliches Schlachtfeld der Völkerschlacht 1813

Auenhainer Plateau

4				
---	--	--	--	--

Modellbaupark

Güldengossa

Steinertebnisplatz

Göhrener Insel

Bergbau-Technik-Park

Großdeuben

Störmthaler See

Probstdeuben

A38

Pleiße



1 Personenschiffahrt im Leipziger Neuseenland

Die Personenschiffahrt im Leipziger Neuseenland bietet von April bis Oktober Linien-, Rund- und Bedarfsfahrten, aber auch Sonderfahrten (Familien-, Betriebs-, Weihnachtsfeiern sowie Hochzeitsfahrten) auf dem Markkleeberger See (1-stündige Rundfahrt) an.



2 Bootsverleih am Markkleeberger See

Die Urlaubsregion Leipzig erwartet Sie – erkunden Sie Idylle und Sehenswürdigkeiten am Markkleeberger oder Störnthaler See. Sie finden den Bootsverleih am Nordufer des Markkleeberger Sees – links vom Strandhaus über die Treppe hinunter zu den Stegen. Die Tretboote, Kajaks und Ruderboote sind für Einsteiger und Fortgeschrittene optimal geeignet.



3 Haus Seestern im Seepark Auenhain

Nehmen Sie sich eine Auszeit vom Alltag und entspannen Sie in traumhafter Urlaubsatmosphäre bei einem beruhigenden Saunagang in einer der vier Themensaunen, bei einem erfrischenden Bad im großzügigen Poolbereich oder lassen Sie sich beim Friseur „Salon am See“ verwöhnen. Den wunderschönen Blick auf den Markkleeberger See gibt es bei jeder Anwendung gratis dazu.



4 Klettern & Adventure-Golf am Markkleeberger See

Der Kletterpark am Markkleeberger See mit seinen verschiedenen Parcours eröffnet beim Panorama-Klettern einen spektakulären Rundblick über das Leipziger Neuseenland. Die dazugehörige Adventure-Golf-Anlage bietet Spiel und Spaß für die ganze Familie. Auf 12 begrünten Bahnen gilt es Höhen, Findlinge und Brücken zu überwinden.



5 Kanupark Markkleeberg

Bei den Rafting- und Kajak-Angeboten sowie dem Special Hydro-speed kann Jedermann (ab 12 bzw. 16 Jahren) die Kraft des Wassers hautnah spüren – Adrenalin kick inklusive. Auch Wellensurfen und Bodyboarden sind möglich. Darüber hinaus lässt sich die nationale und internationale Kanu-Slalom-Elite beim Training oder einem der spannenden Wettkämpfe bestaunen. Für das leibliche Wohl sorgt die ansässige „KANU Wildwasser-Terrasse“.





6 ALL-on-SEA Wassersportschule & Bootsvermietung


Die aktive Erholung auf dem Markkleeberger See steht bei ALL-on-SEA im Mittelpunkt. Wählen Sie zwischen einer Kanu-tour oder erleben Sie die Kraft des Windes beim Segeln und Windsurfen. Aber auch der Motorbootsführerschein kann hier gemacht werden. Stand-Up-Paddling (SUP) ist ein Spaß für die ganze Familie. Wassersport-Equipment kann vor Ort ausgeliehen werden. Auch für Events direkt am See ist ALL-on-SEA Ihr Ansprechpartner.

Informationen und Anmeldezeiten:

Apr – Okt täglich 9 – 17 Uhr;
Nov – März Mo – Fr 10 – 16 Uhr


Seeblick 10

04416 Markkleeberg
 +49 (0)341 33797420
info@personenschiffahrt-leipzig.de
 www.personenschiffahrt-leipzig.de


 Apr – Okt Sa, So ab 10 Uhr,
Mo – Fr: tagesaktuelle Informationen erhalten Sie telefonisch


Verleihstandort:

Seepromenade
04416 Markkleeberg
 +49 (0)1575 4198413
service@os-kanu.de
 www.bootsverleih-markkleeberg.de




 siehe Homepage

Am Feriendorf 2

04416 Markkleeberg
 Friseur +49 (0)34297 9868421
 Sauna +49 (0)34297 9868410
info@seepark-auenhain.de
 www.seepark-auenhain.de/wellness

 Apr – Okt siehe Homepage
in den sächsischen Ferien täglich geöffnet



Paddelsteg 2


04416 Markkleeberg
 +49 (0)34297 988840
info@kletterparkmarkkleeberg.de
 www.kletterparkmarkkleeberg.de
 www.adventuregolf-markkleeberg.de

Raftingzeiten



Mai – Okt Mi, Fr – So siehe Homepage
(Gelände für Besucher zugänglich:
Apr – Okt täglich
Nov – März an den Wochenenden und Feiertagen)

Wildwasserkehre 1

04416 Markkleeberg
 +49 (0)34297 141291
info@kanupark-markkleeberg.com
 www.kanupark-markkleeberg.com

 Apr – Okt
10 Uhr bis Sonnenuntergang

Am Bootssteig 1

04416 Markkleeberg
 +49 (0)34294 858665
markkleeberg@all-on-sea.de
 www.all-on-sea-markkleebergsee.de

Uferlinie: 7 km
Wasserfläche: 223 ha
Tiefe: bis 31,4 m

Foto: Stephan Rüd

Vergleich Wasserflächen:
Werbeliner See: 450 ha
Grabschützer See: 129 ha
Zwochauer See: 12 ha

Schladitzer See

Der Schladitzer See überrascht seine Besucher mit zahlreichen Angeboten im, am und auf dem Wasser. Das an der Schladitzer Bucht befindliche CAMP DAVID Sport Resort bietet eine Vielzahl an Wassersportangeboten an. Auf der Seebühne am Biedermeierstrand Hayna sorgen Musicals und Konzerte für Kurzweil – der wunderbare Blick auf den See ist stets inklusive.


➔ www.campdavid-sportresort.de
➔ www.biedermeierstrand.de


Werbeliner See, Grabschützer See und Zwochauer See

Der Werbeliner See ist der größte See zwischen Leipzig und Delitzsch, welcher vollständig als Natur und Vogelschutzgebiet dient. Der benachbarte Grabschützer See füllt sich stetig mit Grundwasser. Um den See führt ein Naturlehrpfad, der für große und kleine Besucher allerlei Interessantes bereithält. Er ist dem Naturschutz vorbehalten, wohingegen sein kleinerer „Bruder“, der Zwochauer See, der Erholung dient.


Anfahrt

Schladitzer Bucht

S-Bahn  Bahnhof Rackwitz – ca. 2,5 km Fußweg

Bus  **192**, **211** Neuschladitz (Mo – Fr) – ca. 1,6 km Fußweg

Wolteritzer Strand

Bus  **207** (Mo – Sa), **208** (Mo – Fr)
Wolteritz – 500 m Fußweg

Weitere Verbindungen entnehmen Sie bitte dem MDV-Fahrtenplaner www.mdv.de oder der Ticket-App [MOOVME moovme.de](http://MOOVME.moovme.de).

Schladitzer See

P **Rackwitz / Schladitzer Bucht**
Haynaer Straße 1

P **Schkeuditz OT Wolteritz / Strand Wolteritz** Dorfstraße

P **Schkeuditz OT Hayna / Biedermeierstrand** Zum Biedermeierstrand

Werbeliner See

P **Rackwitz / OT Brodenaundorf**
Kattersnaundorfer Straße

P **Delitzsch / OT Brodau (B 184)**
am Nordufer, Nähe Kreisverkehr

P **Grabschützer und Zwochauer See Zwochau**
Zentraler Parkplatz Naturlehrpfad (Hallesche Straße)

 **Tourist-Information Delitzsch**  

☎ +49 (0)34202 67237
tourist-info@delitzsch.de

 **Tourist-Information**   

Leipziger Neuseenland & Stadt Markkleeberg

☎ +49 (0)341 33796718
tourist-info@leipzigemeuseenland.de





Delitzsch

2



2



Kyhna

Quering

Zscheppen

Lissa

184

Brodau

Zschortau

Briesen

St. Nikolai-Kirche
mit Scheibe-Orgel

Lemsel

Zwochau

Wolteritz

Gerbisdorf

Schladitzer See

Rackwitz

Hayna

Radefeld

Freiroda

A14

Grabschützer See

Werbelineer See

Zwochauer See

Schaufelrad Gerbisdorf

Flughafen Leipzig-Halle

Denkmal Werbelin

Spätgotische
Dorfkirche

1	1	1			

--	--	--

--	--

--	--

	3
--	---

--

--

--

--	--	--	--

--

--	--

--

--

--

--

--

--

--

--

--

--

--

--

--

--

--

--

--

--

--

--

--

--

--

--

--

--

--

--

--

--

--

--

--

--

--

Badestrände Schladitzer See

Biedermeierstrand

Eine kleine Badebucht mit Sandstrand befindet sich links und rechts neben der Seebühne.

Schladitzer Bucht

Der Strandbereich mit Sand und Liegewiese bietet sowohl Wassersportfans als auch Familien mit Kleinkindern perfekten Badespaß (siehe Foto). Während der Sommersaison ist eine Strandgebühr zu entrichten.

1 **CAMP DAVID Sport Resort by ALL-on-SEA**
Haynaer Straße 1, 04519 Rackwitz

☎ **ganztätig**
Öffnungszeiten siehe Website

☎ +49 (0)34294 - 858687
info@all-on-sea.de
📍 www.campdavid-sportresort.de



Segeln / Kanu / Windsurfen (Testcenter)

Gemeinsam mit VDWS-zertifizierten Wassersportlehrern wird theoretisches und praktisches Wissen professionell in Einzel- sowie Gruppenkursen vermittelt. Ob Schnupper-, Grund-, Fortgeschrittenkurs oder weiterführende Qualifizierungen – das CAMP DAVID Sport Resort by ALL-on-SEA bietet für jeden Kenntnisstand die gewünschte Ausbildung inklusive Lizenzerwerb an. Alle Wassersportgeräte können gemietet werden.

☎ +49 (0)34294 858669; wassersportcenter@all-on-sea.de



Tauchen

Mit einer Tiefe von bis zu 25 Metern eröffnet sich Tauchern im Schladitzer See eine neue Welt. Als besondere Highlights bietet das tiefe Blau ein Autowrack, Wälder und alte Loren aus der Zeit der Braunkohleförderung. Unter fachkundiger Anleitung werden Kurse im Gerätetauchen (vom Anfänger bis zum Dive Professional), Specialty-Kurse, Bootstauchgänge u. v. m. angeboten.

☎ +49 (0)34294 858667; tauchen@all-on-sea.de



Stand-Up-Paddling & Kanu

Ausgebildete VDWS-zertifizierte Trainer vermitteln theoretisches sowie praktisches Wissen. Bei den Einzel- und Gruppenkursen, ob Schnupper-, Grund- und Fortgeschrittenkurs. Das CAMP DAVID Sport Resort by ALL-on-SEA bietet für jeden Kenntnisstand die gewünschte Ausbildung inklusive Lizenzerwerb an. Alle Geräte können vor Ort gemietet werden.

☎ +49 (0)34294858669; wassersportcenter@all-on-sea.de



Beachvolleyball

Die Beachvolleyballanlagen mit Naturtribüne und feinem Sand laden täglich zum Beachvolleyball und Beachhandball an der Schladitzer Bucht ein. Die Anlage verfügt über ein Ballfangnetz und ist sowohl für ein kleines Freundschaftsspiel als auch für knallharte Turniere geeignet. Volleybälle können im Beachclub gemietet werden.

☎ +49 (0)34294 858666; beachvolleyball@all-on-sea.de



Wasser Fun Park

Hüpfburg, Trampolin, Flop, Schaukel, Hochsprung, Weitsprung, Klettern, Balancieren, Rutschen, Wippen und Springen – das alles bietet der aufregende Wasser Fun Park am Schladitzer See. Hier steht der Spaßfaktor für Groß und Klein an erster Stelle. Badesachen an und los geht's!

☎ **Mai – Sep** 10 – 20 Uhr; ☎ +49 (0)34294 858687; info@all-on-sea.de



1 Biedermeierstrand am Schladitzer See

Der Biedermeierstrand in Hayna lädt nicht nur zum Erfrischen im kühlen Nass des Schladitzer Sees ein, sondern bietet mit seiner in das Strandareal integrierten Seebühne von Mai bis September kulturelle Perlen und Unterhaltung für alle Altersklassen vor traumhafter Kulisse, so z. B. Musicals, Kabarett, Sinfoniekonzerte, Tanzveranstaltungen und vieles mehr.

☉ Mai bis September

Zum Biedermeierstrand

04435 Schkeuditz

☎ +49 (0)163 5145841

✉ info@biedermeierstrand.de

👉 www.biedermeierstrand.de



2 Barockschloss Delitzsch

Majestätisch steht das 1689 im Barockstil umgestaltete Schloss mit dem Barockgarten am Rand der Altstadt. Neben dem rekonstruierten fürstlichen Wohnbereich befinden sich im Schloss das Museum, die Tourist-Information und das Standesamt sowie die Kreismusikschule und ein Klanggewölbe. Der fürstliche Wohnbereich in der Beletage vermittelt bis heute einen Eindruck von der Zeit des Barock und Rokoko.

☉ Museum: Di – So 10 – 17 Uhr

Museum im Barockschloss

Schloßstraße 31

04509 Delitzsch

☎ +49 (0)34202 67208

✉ barockschloss@delitzsch.de

👉 www.barockschloss-delitzsch.de



3 Bockwindmühle Zwochau

Nördlich von Leipzig erwarten den Besucher in der Mühlenregion Nordsachsen verschiedene Mühlentypen, wie Bockwind-, Wasser-, Turmwind- und Paltrockwindmühlen. Die 1806 erbaute Bockwindmühle in Zwochau ist seit 2009 nach einer umfangreichen Rekonstruktion wieder funktionstüchtig und kann während der Öffnungszeiten oder am Deutschen Mühlentag besichtigt werden.

☉ Apr – Okt Jeden 1. So im Monat

14 – 17 Uhr, während Veranstaltungen und nach Absprache geöffnet

Am Sportplatz - 04509 Zwochau

☎ +49 (0)34207 71323 oder 41323

www.zwochauer-muehlenverein.de

👉 www.muehlen-nordsachsen.de



1 Restaurant LEVANTE an der Schladitzer Bucht

Das direkt am See gelegene Restaurant „LEVANTE“ bietet in einem angenehmen und einladenden Ambiente eine große Auswahl an Speisen und Getränken. Von der Restaurant-Terrasse können Sie den traumhaften Blick auf den Schladitzer See genießen. Es besteht auch die Möglichkeit, das Restaurant für Ihre Feierlichkeit zu mieten.

☉ ganzjährig

☎ +49 (0)34294 858674

✉ info@all-on-sea.de

👉 www.campdavid-sportresort.de



1 CAMP DAVID Sport Resort by ALL-on-SEA – Unterkünfte

Wohnen mal anders im CAMP DAVID Sport Resort: Das direkt am See gelegene Resort bietet seinen Gästen verschiedene Übernachtungsmöglichkeiten. Ob romantisch im Honeymoon-Tenthouse, gemeinsam mit Freunden im Group-Tenthouse, klassisch im Ferienhaus oder auf den Zelt- und Caravanplätzen – ein einzigartiges Erlebnis direkt in der Natur.

Haynaer Straße 1 - 04519 Rackwitz

☎ +49 (0)34294 858673

unterkunft@all-on-sea.de

👉 www.campdavid-sportresort.de



2 Hotel Goldener Adler Delitzsch ***

Das familiär geführte Hotel liegt im Herzen der Stadt Delitzsch. Beginnen Sie Ihren Tag mit einem ausgiebigen und vielfältigen Frühstück vom Buffet. Durch die Nähe zu Leipzig ist das Hotel ein idealer Ausgangspunkt für Unternehmungen jeglicher Art – ob geschäftlich oder privat, kulturell oder sportlich auf zwei Rädern – es ist für jeden was dabei. In der großen abschließbaren Fahrrad- und Motorradgarage können 2-Räder geschützt untergestellt werden. Für festliche Anlässe und Veranstaltungen sind die passenden Räumlichkeiten geboten.

Ritterstraße 22 - 04509 Delitzsch

☎ +49 (0)34202 57168

✉ info@adler-delitzsch.de

👉 www.adler-delitzsch.de

5

Zwenkauer See



Uferlinie: 22,6 km
Wasserfläche: 963 ha
Tiefe: bis 49,7 m



Foto: Silesisches Seehafenzentrum GmbH & Co., KG, Sebastian Leyser

Der größte See im südlichen Leipziger Neuseenland kann am besten vom Wasser aus entdeckt werden – beim Paddeln, Segeln oder während einer Rundfahrt mit der MS Santa Barbara. Der Hafen mit Restaurants, Bootsvermietung, Tourist Information, Tauchbasis und Ferienwohnungen ist ein beliebtes Ausflugsziel. Einmal im Jahr wird der Zwenkauer See zur Kulturbühne, wenn das „NeuSeenLand Musikfest am Kap Zwenkau“ mit Künstlern aus aller Welt begeistert. Zu ausgiebigen Spaziergängen und Wanderungen laden die umliegenden Waldgebiete Eichholz und Neue Harth ein.

👉 www.zwenkauer-see.com

i TOURIST-KONTOR Zwenkau am Hafen

☎ +49 (0)34203 435718

tourist-kontor@zwenkauer-see.com

i Tourist-Information Leipziger Neuseenland & Stadt Markkleeberg [LRC](#) [Q](#) [b](#)

☎ +49 (0)341 33796718

tourist-info@leipzigernuseenland.de





Foto: Sächsisches Seebad Zwenkau GmbH & Co. KG, Sebastian Leysner



Foto: Andreas Schmidt

Anfahrt

Badestrand am KAP Zwenkau

Bus 100, 101, 105, 107

(HP Zwenkau, Nord) – ca. 400 m Fußweg

Bus 101, 105, 107

(HP Zwenkau, Hafen) – ca. 200 m Fußweg

Kap Zwenkau

- P** Ostmole
- P** Hafenstraße, Seepromenade, Leipziger Straße
- P** Ausstellungspavillon
- P** Wiesengrund
- P** Handwerkerhof

- P** Aussichtspunkt Zitzschen B 186
- P** Südufer Zwenkauer See B 2

Weitere Verbindungen entnehmen Sie bitte dem MDV-Fahrtenplaner www.mdv.de oder der Ticket-App MOOVME moovme.de.

Badestrand

Kap Zwenkau

Der öffentliche Badestrand befindet sich am südöstlichen Ufer des Zwenkauer Sees und ist dank seines flach abfallenden Einstieges auch für kleine Kinder geeignet. Parkplätze und Fahrradständer stehen unweit des Strandes bereit.



Foto: Daniela Kühnert



1 Z1-DER REVIERHAFEN

Der Zwenkauer See ist das Wassersportrevier der Region. Z1-DER REVIERHAFEN bietet Wasser- und Landliegeplätze für Sportboote (Motor / Segel) für die ganze Saison oder für „Gastlieger“ tage- oder wochenweise. Mit dem eigenen Boot auf den Zwenkauer See? Dann ist Z1-DER REVIERHAFEN Ihr Ansprechpartner!

🕒 März – Okt Mi – So 10 – 17 Uhr
An der Mole 1
04442 Zwenkau
☎ +49 (0)34203 435718
tourist-kontor@zwenkauer-see.com
📍 www.zwenkauer-see.com



1 Fahrgastschiff MS Santa Barbara LRC

Starten Sie zu einem einmaligen Erlebnis auf dem Zwenkauer See – egal, ob bei einer Rund- und Charterfahrt oder während Ihrer Trauung! Der Kapitän und seine Crew freuen sich darauf, Sie an Bord begrüßen zu können. Tickets sind online, telefonisch und vor Ort im TOURIST-KONTOR erhältlich.

🕒 Seerundfahrt (ca. 60 Min.):
Apr – Okt Di – So 11 Uhr, 12.30 Uhr, 14 Uhr, 15.30 Uhr
An der Mole 1
04442 Zwenkau
☎ +49 (0)34203 4357-18
reederei@zwenkauer-see.com
📍 www.ms-santa-barbara.de



1 TOURIST-KONTOR Zwenkau am Hafen

Das TOURIST-KONTOR bietet Kajaks, Canadier und SUP-Boards zur Miete an, um damit den größten See im Leipziger Neuseenland im eigenen Tempo zu erkunden. Zudem berät man Sie gerne zu Fragen zum Zwenkauer See, der MS Santa Barbara oder zur Umgebung des Sees.

An der Mole 1
04442 Zwenkau
☎ +49 (0)34203 435718
tourist-kontor@zwenkauer-see.com
📍 www.zwenkauer-see.com



2 Trianon und Lindenallee Eythra

Das Trianon und die Lindenallee sind ein beliebtes Ziel für Wanderer, Radfahrer und Erholungssuchende. Die um 1790 erbaute künstliche Tempelruine Trianon wurde 1986 wegen des Tagebaus demontiert und 2002 am Originalstandort durch den Heimatverein Zwenkau wieder eingeweiht. Die Lindenallee ist ein Relikt einer über 250 Jahre alten vierreihigen Allee, die ehemals die Mittelachse des Schlossparks Eythra bildete.

🕒 ganzjährig
Lindenallee
04442 Zwenkau
📍 www.heimatverein-zwenkau.de



3 Aussichtsturm auf der Bistumshöhe

Im August 2000 wurde der 35 Meter hohe Aussichtsturm an der Bistumshöhe eröffnet. Nach 180 Stufen belohnt man sich mit einem faszinierenden Blick über die Seenlandschaft. Der mit Holzstäben nachempfundene konische Schlot ist ein Synonym für die ehemalige Industrieregion um Leipzig. Auf halber Turmhöhe befindet sich eine Aussichtsplattform für eine Auf- oder Abstiegspause.

🕒 ganzjährig
Bistumshöhe
04442 Zwenkau
📍 www.zwenkau.de



1 Z1 – DAS HAUS

Ihre Auszeit direkt am Hafen! Die elf Apartments von Z1 – DAS HAUS bieten Ihnen mit rund 50 bis 100 Quadratmetern Raum für 2 – 6 Personen. Da ist für jeden Geschmack etwas dabei. Eins ist allen gemein – der fantastische Ausblick auf den Zwenkauer See und den Revierhafen.

An der Mole 1 / Seepromenade 4
04442 Zwenkau
☎ +49 (0)34203 435718
tourist-kontor@zwenkauer-see.com
📍 www.zwenkauer-see.com

Südlich des Markkleeberger Sees schließt sich sein großer Bruder, der Störmthaler See, an. Schon von Weitem ist der Bergbau-Technik-Park eine sichtbare Attraktion. Die schwimmende Kulturinsel VINETA können Sie mit der Fähre besichtigen. 3D-Bogenschießen, Motorboot und Schifffahrten, Segeltörns, Windsurfen und spektakuläre Flüge mit dem VINETA-Fly sind am Störmthaler See möglich. Jedes Jahr im August findet das dreitägige Festival „Highfield“ mit Live Acts von Rock bis Hip Hop und bis zu 35.000 Besuchern statt. Für entspannte Urlaubstage direkt am Wasser sorgt das Ferienresort LAGOVIDA.

👉 www.stoermthaler-see.info

Uferlinie: 23 km
Wasserfläche: 733 ha
Tiefe: bis 56 m

 **Tourist-Information Leipziger Neuseenland & Stadt Markkleeberg**



☎ +49 (0)341 33796718

tourist-info@leipzigerneuseenland.de





Foto: Karo Werner

Badestrände

Am Störnthaler See finden Badegäste insgesamt vier Badestellen – auf der Magdeborner Halbinsel, am Ferienresort LAGOVIDA sowie am Grunaer Weg und am Störnthaler Ufer. Bei allen Badebereichen handelt es sich um Naturbadestellen.

Am LAGOVIDA-Strand ist ein barrierefreier Badeeingang möglich.

Anfahrt

Aussichtspunkte Störnthal

Bus 141
(HP Störnthal, Schäfereweg sowie Nord)

VINETA-Anleger / Magdeborner Halbinsel

Bus 141 (HP Störnthaler See, Vineta)

Hafen am Resort LAGOVIDA

Bus 141
(HP Störnthaler See, Hafen) Die saisonale Buslinie 106 verkehrt an Wochenenden zwischen April und Oktober.

Weitere Verbindungen entnehmen Sie bitte dem MDV-Fahrtenplaner www.mdv.de oder der Ticket-App [MOOVME moovme.de](http://MOOVME.moovme.de).

Großpösna

P Magdeborner Halbinsel

An der Alten F95 Nr. 1, VINETA-Bistro

P LAGOVIDA Hafenstraße

P Aussichtspunkt Störnthal-Süd

Neue Straße/S 242



Hafenstraße 1
04463 Großpösna
☎ +49 (0)34206 7750
✉ info@lagovida.de
🌐 www.lagovida.de

1 LAGOVIDA – Das Ferienresort am Störnthaler See

Nur 20 Minuten vom Pulsschlag der Stadt Leipzig entfernt bietet LAGOVIDA eine natürliche Idylle inmitten des Leipziger Neuseenlandes. Nehmen Sie sich eine Auszeit vom Alltag. Getreu dem Wortlaut LAGOVIDA – Leben am See – genießen Sie von fast jeder Unterkunft Seeblick. Dies ist wohl einmalig in Sachsen.

Markkleeberg

6

Störmthaler See



Markkleeberger See

Güldengossa

Größpöna

Störmthal

Barockkirche mit Hildebrandt-Orgel

Göhrener Insel

Störmthaler See

Neues Oberholz

Dreiskau

Muckern

Pötzscha

Gösel

95

Rötha

1 km





1 Bergbau-Technik-Park

Der Bergbau-Technik-Park präsentiert in einem spannenden Bogen den kompletten (Förder-)Zyklus eines Braunkohletagebaus. Hauptakteure des 5,4 Hektar großen Parks sind zwei Großgeräte aus dem ehemaligen Tagebau Espenhain: Der Schaufelradbagger 1547 (1.300 Tonnen) sowie der Absetzer 1115 (2.400 Tonnen) aus dem Jahr 1985.



2 VINETA auf dem Störmthaler See

Die VINETA auf dem Störmthaler See gilt mit einer Höhe von 15 Metern derzeit als höchstes schwimmendes Bauwerk auf einem deutschen See. Sie erinnert an die Orte, die dem Braunkohletagebau weichen mussten und ist Veranstaltungsort für Konzerte, Lesungen, private Feiern, exklusive Events und Trauungen. Als Ausflugsziel ist die „schwimmende Kirche“ mit der VINETA-Fähre zu erreichen.



1 Personenschiffahrt im Leipziger Neuseenland

Die Personenschiffahrt im Leipziger Neuseenland bietet von April bis Oktober Linien-, Rund- und Bedarfsfahrten, aber auch Sonderfahrten (Familien-, Betriebs-, Weihnachtsfeiern sowie Hochzeitsfahrten) auf dem Störmthaler See (2-stündige Rundfahrt) an.



2 Flyboard / Jetpack 'VINETA-Fly'

Begeben Sie sich auf eine einzigartige Entdeckungsreise am Störmthaler See. Fliegen Sie mit dem Jetpack VINETA-Fly (Bild) oder einem Flyboard ähnlich wie James Bond mithilfe von Wasserdruck über die Wasseroberfläche: Durch einen Schlauch werden 100 Liter Wasser pro Sekunde gepumpt und durch zwei Düsen wieder ausgestoßen.



3 Führerscheinfreier Motorbootverleih und SUP-Verleih

Führerscheinfrei – seien Sie Ihr eigener Kapitän auf dem Störmthaler See. Die Bootsvermietung bietet Ihnen hochwertige 15-PS-Motorboote zum Selbstfahren für bis zu acht Personen. Vorkenntnisse sind nicht erforderlich. Wer den Trendsport Stand-Up-Paddling (SUP) testen möchte, kann sich hier auch verschiedene SUP-Boards mieten. Die Vermietstation befindet sich an der Staganlage des Ferienresorts LAGOVIDA.



1 VINETA-Bistro

Ob Kaffeespezialitäten, rote Limonade, Bratwurst oder Flammkuchen – für jeden Geschmack ist etwas dabei. Obendrein lädt ein Spielplatz die Kleinsten, ein geräumiger Freisitz die Großen zum Verweilen ein. Für Familienfeiern, Firmenempfang oder anderweitige Events können Räumlichkeiten auf dem Gelände des VINETA-Bistros auch gemietet werden.

☉ **Mitte März – Mitte Nov**
Mi – So, Feiertage 10 – 17 Uhr
Ferien: verlängerte Öffnungszeiten
Am Westufer 2 · 04463 Großpösna
☎ +49 (0)34297 140127 /
☎ +49 (0)152 2526557
info@bergbau-technik-park.de
📍 www.bergbau-technik-park.de

Start VINETA-Tour: VINETA-Anleger
Magdeborner Halbinsel /
Alte F 95 Nr.1 · 04463 Großpösna
Buchung / Anfragen über
Krystallpalast Varieté Leipzig
☎ +49 (0)341 14066290
info@vineta-stoermthal.de
📍 www.vineta-stoermthal.de

☉ **Apr – Okt** täglich 9 – 17 Uhr;
Nov – März Mo – Fr 10 – 16 Uhr

Seeblick 10
04416 Markkleeberg
☎ +49 (0)341 33797420
info@personenschiffahrt-leipzig.de
📍 www.personenschiffahrt-leipzig.de

Magdeborner Halbinsel/
Alte F 95 Nr. 1 · 04463 Großpösna
Buchung / Anfragen über
Krystallpalast Varieté Leipzig
☎ +49 (0)341 14066290
info@vineta-stoermthal.de
📍 www.vineta-stoermthal.de

☉ **Apr – Okt** je nach Wetterlage (telefonische Terminabsprache empfohlen)

Hafenstraße 1 · 04463 Großpösna-
Motorbootverleih
☎ +49 (0)178 4303501
☎ SUP-Verleih +49 (0)151 17005297
mieten@bootsverleih-stoermthal.de
📍 www.bootsverleih-stoermthal.de

☉ **Apr – Okt** ab 10 Uhr, wetterbedingte Änderungen möglich

Magdeborner Halbinsel/Alte F 95 Nr. 1 ·
04463 Großpösna
☎ +49 (0)341-14066290
info@vineta-stoermthal.de
📍 www.vineta-stoermthal.de

7

Hainer See



Uferlinie: 15 km
Wasserfläche: 565 ha
Tiefe: bis 49 m

Mit knapp 600 Hektar zählt der Hainer See zu den Großen im Leipziger Neuseenland. Circa 20 Autominuten von Leipzigs Stadtgrenzen entfernt, bietet er neben Erholung auch vielfältige Wassersportmöglichkeiten.

Idyllisch in das geschichtsträchtige Dorf Kahnsdorf eingebettet, befindet sich am Südufer des Hainer Sees die Lagune Kahnsdorf. Entlang der zwei Kilometer langen Promenade mit Ferienhäusern, Cafés und Restaurants sowie einem Bootsverleih lässt es sich gemütlich flanieren.

Mediterranes Feeling kommt am Hafen auf. Das Rittergut, welches nur durch einen Park vom Hainer See getrennt ist, bietet das perfekte Ambiente für Hochzeiten und Feiern – ob im Schillerhaus mit Café oder im herrschaftlichen Herrenhaus.

Am Nordufer gibt es neben der Wasserskischule auch den Camping Hain für alle begeisterten Camper, Zelter und Wohnmobilisten.

👉 www.leipzigseen.de
 👉 www.neukieritzsch.de
 👉 www.roetha.de

 **Tourist-Information Leipzig**   
Neuseenland & Stadt Markkleeberg

☎ +49 (0)341 33796718

✉ tourist-info@leipzigerneuseenland.de



Foto: LTM, Tom Schulze



Foto: Blauwasser Seemanagement GmbH



Foto: Christian Hüller Fotografie

Badestrände

Am nordwestlichen Ufer des Hainer Sees befinden sich mehrere Badestrände. Die Palette reicht von Naturbadestellen mit einsamen Liegeplätzen bis hin zum belebten Wassersportstrand.

Strand Rötha

Dieser Strandbereich ist nicht nur für Sonnenanbeter ideal, auch wer ein schattiges Plätzchen sucht, wird hier fündig.

Strand Kahnsdorf

Unweit des Hafens mit seinen Restaurants können Badegäste am herrlichen Sandstrand mit kleinem Steg und Badeplattform entspannen.

Anfahrt

Lagune Kahnsdorf

S-Bahn





(HP Neukieritzsch) – ca. 3 km Fußweg

Bus

(HP Kahnsdorf, An der Lagune oder Hainer See/Süd)

Weitere Verbindungen entnehmen Sie bitte dem MDV-Fahrtenplaner www.mdv.de oder der Ticket-App [MOOVME moovme.de](http://MOOVME.moovme.de).

Neukieritzsch

-  **Kahnsdorf** An der Lagune
-  **Rittergut Kahnsdorf** Theodor-Sälzte- Straße
-  **Nordufer Hainer See** Hainweg
-  **Nordufer Hainer See** Strandweg

7

Hainer See

Rötha

← ca. 2km



Strand Rötha

Strand Kahnsdorf

Kahnsdorf

Hainer See

Haubitzer See

Wyhra

Eula

Großzössen

Lache Großzössen

Hau-
bitz

Neukieritzsch

← ca. 2km

Pleiße

Speicherbecken
Witznitz

A72

95

A72

P

P

P

P

P

1

P

P

P

1

P

P

BUS

BUS

BUS

BUS

BUS

0 1 km N





1 Hafenwohnungen und Ferienhäuser am Hainer See

Für Gäste, die am Hainer See übernachten möchten, sind 45 tolle Ferienwohnungen und -häuser an vier verschiedenen Orten rund um den Hainer See im Angebot. Familien mit 2 – 8 Personen finden hier genau das richtige Objekt zum Ausspannen. Wer lieber mit dem eigenen Wohnmobil unterwegs ist, kann auch einen Platz am Wasser oder im schattigen Wäldchen des Camping Hain am Nordufer des Sees reservieren.

Blauwasser Seemanagement GmbH
An der Lagune 17–23
04575 Neukieritzsch OT Kahnsdorf
☎ +49 (0)3433 2606000
hainersee@leipzigseen.de
📍 www.leipzigseen.de



1 Silbermann-Orgeln Rötha

In Rötha, südlich von Leipzig, finden sich zwei weltweit bekannte Silbermann-Orgeln aus der Barockzeit. Die zweimanualige Orgel der St. Georgenkirche wurde 1721 von Gottfried Silbermann und Zacharias Hildebrandt gefertigt (siehe Foto). Ein Jahr später erhielt die Röthaer Marienkirche ebenfalls eine Silbermann-Orgel. Felix Mendelssohn Bartholdy lobte nach seinem Besuch 1840 in Rötha die beiden Silbermann-Orgeln.

St. Georgenkirche
Johann-Sebastian-Bach-Platz 11
04571 Rötha
📍 www.kirche-im-leipziger-land.de

St. Marienkirche
Marienstraße
04571 Rötha
📍 www.foerderverein-marienkirche.de





Albrechtshainer See
Uferlinie: 2 km
Wasserfläche: 24 ha
Tiefe: bis 6 m

Pure Natur können Sie an den drei Badeseen zwischen Naunhof und Brandis erleben, die bereits seit Jahrzehnten beliebte Ausflugsziele für Badegäste, Wanderer und Radfahrer sind.

Die Seen befinden sich in der landschaftlich reizvollen Parthenaue, umgeben vom größten zusammenhängenden Waldgebiet östlich von Leipzig, dem Naunhofer Forst. Hier finden Besucher Ruhe und Erholung. Der Albrechtshainer See mit Bootsverleih

und Kletterwald liegt in Sichtweite der markanten Beuchaer Bergkirche. Moritz und Grillensee laden zu absoluter Entspannung ein, aber auch zum Tauchen und Angeln. Die Seen, auch bekannt für ihre FKK Strandbereiche, sind mit gutem Serviceangebot und Parkplatzmöglichkeiten für die Besucher gerüstet.

📍 www.naunhof.de

📍 www.stadt-brandis.de

Stadt- und Touristinformation Naunhof

☎ +49 (0)34293 475647

tourist-information@naunhof.eu

Tourist-Information Leipziger Neuseenland & Stadt Markkleeberg   

☎ +49 (0)341 33796718

tourist-info@leipzigerneuseenland.de



Grillensee (Naunhofer See)

Uferlinie: 3,2 km

Wasserfläche: 57 ha

Tiefe: bis 25 m

Foto: Thomas Bichter, www.best-of-wandern.de



Foto: Christian Hüller Fotografie

Moritzsee (Ammelhainer See)

Uferlinie: 2 km

Wasserfläche: 24 ha

Tiefe: bis 6 m

Badestrände

Alle drei Seen bieten in herrlicher Lage und gepflegter Atmosphäre Badefreuden für Groß und Klein. Nacktbaden ist am Grillensee und am Moritzsee an allen Badebereichen erlaubt.

Grillensee

Großzügige Liegewiesen und schattige Plätze unter den Bäumen finden Erholungssuchende und Badegäste am Grillensee.

Moritzsee

Surfer und Taucher sind im Sommer am Moritzsee zu finden. Eine Besonderheit am nordwestlichen Bereich des Sees sind die Hundebadestrände.

Albrechtshainer See

Wer Lust auf Klettern am Wasser hat, ist am Albrechtshainer See richtig.

Tauchen

Tauchsport ist in den Naunhofer Seen möglich. Taucher finden in den Gewässern beste Bedingungen, die auch für Anfänger geeignet sind. Mit dem Moritzsee sind unter anderem hervorragende Voraussetzungen für regelmäßiges Training und breitensportliche Aktivitäten gegeben.

Anfahrt

Grillensee, Südufer

Zug 

Haltepunkt Naunhof – ca. 1,5 km Fußweg

Bus  75,  641,  642 Haltepunkt Naunhof, Wurzener Straße – ca. 600 m Fußweg

Albrechtshainer See, Nordufer

Zug 

Haltepunkt Beucha – ca. 1 km Fußweg

Bus  684

Haltepunkt Beucha, Schule – ca. 600 m Fußweg

Weitere Verbindungen entnehmen Sie bitte dem MDV-Fahrtenplaner www.mdv.de oder der Ticket-App MOOVME moovme.de.

Grillensee

Wurzener Straße / Birkenweg, Naunhof

Albrechtshainer See

Am Albrechtshainer See 1 (Kletterwald Leipzig), Naunhof OT Albrechtshain

Moritzsee

Einfahrt über die S 43 / Brandiser Weg (Nähe A 14, Autobahnabfahrt 29 Richtung Naunhof)

Beucha

ca. 1,5 km

4

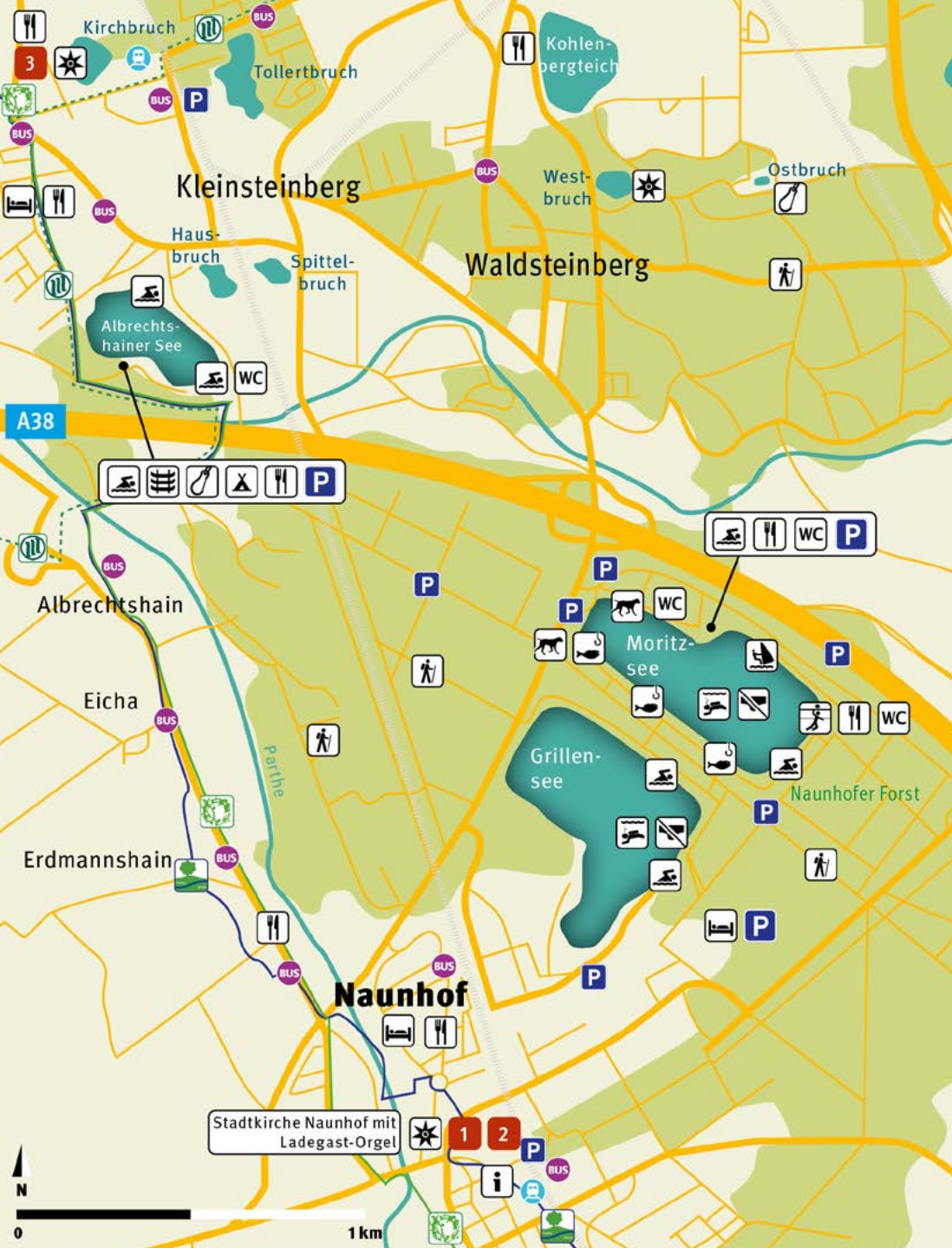
Brandis

ca. 1 km

ca. 1 km

8

Grillen-, Moritz-, Albrechtshainer See





1 Turmuhrenmuseum Naunhof

Zeugnisse eines altehrwürdigen Handwerks aus den vergangenen Jahrhunderten aufzuspüren, zu erhalten, zu restaurieren und der Öffentlichkeit zugänglich zu machen, ist Ziel des ersten Sächsischen Turmuhrenmuseums. Hier kann sich der Besucher auf eine Zeitreise durch vier Jahrhunderte begeben und mechanische Turmuhrwerke, Glockenläutanlagen sowie Haupt- und Nebenuhrwerke besichtigen.

☉ Mi – So: 14 – 18 Uhr oder nach Vereinbarung

**Ungibauerstraße 1
04683 Naunhof**

☎ +49 (0)34293 32513
info@turmuhrenmuseum-naunhof.de
📍 www.web.turmuhrenmuseum-naunhof.de



2 Museum für historische Bürotechnik Naunhof

Das Museum für historische Bürotechnik präsentiert historische Maschinen, außergewöhnliche Exponate, Dokumentationen und vieles mehr. Es zeigt einen Querschnitt der Entwicklung und Vielfalt der Bürotechnik des 20. Jahrhunderts. Das Museum verfolgt ein festes Ziel: Seine Besucher sollen historische Bürotechnik hautnah erleben und darüber sprechen.

☉ Sa: 14 – 17 Uhr oder nach Vereinbarung

Vereinsweg 1

04683 Naunhof
☎ +49 (0)34293 42180
info@museum-fuer-historische-buero-technik.de
📍 www.museum-fuer-historische-buero-technik.de



3 Bergkirche Beucha

Direkt am Steinbruch, aus dem die Steine für das Völkerschlachtdenkmal in Leipzig gewonnen wurden, befindet sich die Bergkirche Beucha. Die Initiative „Offene Kirche“ ermöglicht es, die Bergkirche jeden Sonntag außerhalb des Gottesdienstes zu besichtigen. Bei Orgelkonzerten auf der Schmeißer-Orgel und anderen Veranstaltungen ist die Kirche ebenfalls zugänglich.

☉ **Ostersonntag – 31. Oktober:**

So: 14 – 17 Uhr; Führungen und Orgelbesichtigung auf Anfrage

Kirchberg 15

04824 Brandis OT Beucha
☎ +49 (0)34292 68221
📍 www.stadtkirche-brandis.de




4 Stadtkirche Brandis

Die 1121 erstmals urkundlich erwähnte Stadtkirche von Brandis ist bekannt für ihre Donat-Orgel. Das Instrument des Leipziger Orgelbau-meisters Christoph Donat nimmt von ihrem historischen Wert her eine besondere Stellung ein, da sie die älteste zweimanualige Orgel mit Zwillingswindlade in Sachsen ist. Etwa die Hälfte der ursprünglichen Orgel von 1705 ist heute noch erhalten.

☉ zu Gottesdiensten; Führungen und Orgelbesichtigungen auf Anfrage möglich

Kirchplatz 1

04821 Brandis
☎ +49 (0)34292 73063
📍 www.stadtkirche-brandis.de





Großer Goitzschesee
 Uferlinie: 27 km
 Wasserfläche: 1.353 ha
 Tiefe: bis 75 m






Foto: Heiko Rebsch

Großer Goitzschesee

Vor etwa 20 Jahren prägten noch brachliegende Landschaften des ausgedehnten Tagebaubereichs der Goitzsche das Bild genau dort, wo heute der Große Goitzschesee in der Sonne glänzt. Nach dem Jahrhunderthochwasser der Mulde im Jahr 2002 wurde der See über Nacht vollends geflutet und ist heute für seine große Vielfalt an Bade-, Wassersport- und Erholungsmöglichkeiten bekannt.

➔ www.goitzsche-tourismus.de

Anfahrt Großer Goitzschesee

Zug , **S** Bahnhof Bitterfeld
Bus  420,  421,  422 HP Pouch, Dorfplatz oder Neuerwerk,  420 HP Bitterfeld, Wasserwerk

- P Bitterfeld** Parkplatz Bernsteinweg/B183, Berliner Straße oder Parkplatz „Villa am Bernsteinsee“, Friedersdorfer Straße
- P Muldestausee** Parkplatz Pegelturm/ B183, Parkplatz Agora (Halbinsel Pouch)

Tourist-Information Goitzsche im Wasserzentrum Bitterfeld

☎ +49 (0)3493 9223140

touristinfo@wasserzentrum-bitterfeld.de


Weitere Verbindungen entnehmen Sie bitte dem MDV-Fahrtenplaner www.mdv.de oder der Ticket-App MOOVME moovme.de.

Seelhausener See

Als „kleiner Bruder“ des Großen Goitzschesees gilt der Seelhausener See bei Löbnitz. Radwege laden zu Erkundungen rund um den See und versprechen vielfältige Eindrücke. Der westliche Teil des Sees zählt als ein Refugium für Wasservögel und unterliegt besonderem Schutz.

➔ www.loebnitz-am-see.de

Anfahrt Seelhausener See

Bus  420 HP Löbnitz, Mühle oder HP Sausedlitz, Dorfstraße

Löbnitz

- P Ostufer** Parkplatz Zschernweg
- P Südufer** Parkplatz Hauptstraße OT Sausedlitz



1 Ferienhäuser „Goitzsche Ferien“

Zwei Lifestyle-Ferienhäuser erwarten Sie am Großen Goitzschesee nördlich von Leipzig. Jedes Haus verfügt über Fußbodenheizung, einen offenen Wohn- und Essbereich mit Kamin und voll ausgestatteter Küche, zwei Schlafzimmer, ein Badezimmer, Parkplätze und freies W-LAN. Der große Freibereich kann individuell genutzt werden. Beide Häuser sind Nichtraucher-Häuser!

Talgasse 1 b

06774 Muldestausee

+49 (0)170 9279753

info@goitzsche-ferien.de

www.goitzsche-ferien.de

1 Evangelische Kirche Löbnitz

Die über 700 Jahre alte Dorfkirche am Lutherweg Sachsen verfügt über eine eindrucksvolle Geschichte und beherbergt bedeutende sakrale Relikte aus unterschiedlichen Epochen. Hierzu gehören ein ca. 400jähriger Flügelaltar und Mitteldeutschlands größte Renaissance-Holzkassettendecke mit Bilderdarstellungen, die seit dem Jahr 2012 wieder im neuen Glanz erstrahlt.

Delitzscher Straße 3

04509 Löbnitz

www.evangelische-kirchen-

loebnitz.de



10

Weitere Badeseen



Großstolpener See



Harthsee



Kieselsee



Der Großstolpener See in der Nähe der historischen Kleinstadt Groitzsch ist im Vergleich zu seinen Nachbarn winzig. Dennoch erfreut er sich großer Beliebtheit als Bademöglichkeit mit Strand und Liegewiese. Außerdem ist der See ein sehr gutes Beispiel für das Nebeneinander von Naherholung und Naturschutz. Auch für das leibliche Wohl ist mit der ansässigen Gastronomie gesorgt.

➔ www.groitzsch-sachsen.de

Uferlinie: 2,5 km

Wasserfläche: 28 ha

Tiefe: bis 5 m



Baden, angeln, grillen, chillen oder aktiv auf dem Wasser – alles ist möglich am Harthsee. Der Tagebaurestsee bei Frohburg ist bequem erreichbar, denn er befindet sich knapp vier Kilometer nördlich der A72 (Abfahrt Borna-Süd). Parkplätze sind am Strand von Nenkersdorf sowie am Neukirchener Strand vorhanden.

➔ www.frohburg.de

Uferlinie: 4,7 km

Wasserfläche: 88 ha

Tiefe: bis 14 m



Der Kieselsee Eilenburg liegt direkt an der idyllischen Muldestadt und ist durch den Abbau von Kies und Sand entstanden. Ein umfangreiches Freizeitangebot lockt Familien an den sehr klaren Badensee. Vom Campingplatz mit Spielplatz und Imbiss bis hin zu einer Wasserskianlage finden Ruhesuchende, aber auch Actionliebhaber ihren Raum. Egal, ob Badevergnügen oder ein langer Spaziergang – hier ist für jeden Geschmack etwas dabei.

➔ www.eilenburg.de

Uferlinie: 6,8 km

Wasserfläche: 130 ha

Tiefe: bis 18 m



Thümmnitzsee




Der Thümmnitzsee wurde 1975 durch den Bau eines Stauwerkes angelegt. Der See ist natürlicher Lebensraum für Biber, Wasservogel und Fische, lädt aber auch zum Baden, Tretbootfahren und Relaxen ein. Das Gewässer ist schon seit vielen Jahren als Badesee zugelassen. Angelkarten können vor Ort an der Rezeption des ansässigen Ferienparks erworben werden.

➤ www.thuemmlitzsee.de

Uferlinie: 1,2 km

Wasserfläche: 3 ha



Pannaer See



Tauchen in glasklarem Wasser, schwimmen, baden oder mit einem Cocktail vom Strandcafé relaxen, angeln oder im Wald spazieren – all das ist am Pannaer See möglich. Wer möchte, kann unter anderem auf dem Campingplatz auch in einem Holzfass mit Seeblick übernachten. Mit Kinderspielplatz, Beachvolleyballfeld, Feuerstelle und gastronomischem Angebot ist der Badesee ein beliebtes Ausflugs- und Urlaubsziel nahe der Rennstadt Frohburg.

➤ www.frohburg.de

➤ www.camping-panna.de

Uferlinie: 2,5 km

Wasserfläche: 26 ha



Mondsee



Südwestlich von Leipzig, in der Nähe von Hohenmölsen, finden Sie den Erholungspark Mondsee mit gepflegtem Strandbad und Campingplatz. Entspannen Sie sich nach einem erfrischenden Bad auf der acht Hektar großen Liegewiese oder beim Tischtennis, Volley- oder Federball. Neben einem bewachten Strandabschnitt gibt es einen FKK-Bereich und einen Hundestrand. Die flachen Uferzonen sind ideal für Familien mit kleineren Kindern.

➤ www.erholungspark-mondsee.de

Uferlinie: 2,5 km

Wasserfläche: 36 ha

Tiefe: bis 11 m

11

Talsperre Kriebstein



Wasserfläche: 132 ha
Tiefe: bis 20 m

Etwa 25 Gehminuten von der Burg Kriebstein entfernt befindet sich die Talsperre Kriebstein. Sie gilt als eine der landschaftlich reizvollsten Talsperren Sachsens und wurde von 1927 bis 1930 zum Hochwasserschutz und zur Energiegewinnung erbaut.

Die Talsperre mit ihrer 34 Meter hohen und 235 Meter langen Staumauer ist in eine faszinierende Landschaft eingebettet. Unterschiedlich lange Wanderrouten bieten atemberaubende Ausichten. Wer die Talsperre lieber vom Wasser aus kennenlernen möchte, dem stehen verschiedene Ruder- und Paddelbootvermietungen und die Schiffe der Fahrgastflotte zur Verfügung. Kletterfreunde können sich an sieben spektakulären

Parcours des hier ansässigen Kletterwalds versuchen. Für kulturelle Erlebnisse an der Talsperre sorgt die Seebühne Kriebstein. Zum Repertoire zählen unter anderem Musicals und Konzerte. Das Talsperrenfest mit Bootsparade, Kunstfeuerwerk, verschiedenen musikalischen Höhepunkten sowie einem bunten Rahmenprogramm zieht jedes Jahr am letzten Juliwochenende viele Besucher nach Kriebstein.

Gäste übernachten an der Talsperre in Pensionen, Bungalows, Hotels oder auf Campingplätzen. Wer es etwas exklusiver mag, kann auch in unterschiedlich gestalteten Baumhäusern schlafen.

👉 www.kriebsteintalsperre.de



Foto: Kathleen Schramm

Foto: Steve Hägisch www.bade-raedle.de

Anfahrt

- Bus** 678 HP Kriebstein, Wendeschleife (Mo – Fr)
- Bus** 642 HP Kriebstein, Am Parkplatz (Apr – Okt, Sa, So, Feiertag)
- Bus** 919, 920 HP Kriebethal

Parkplätze

- P Kriebstein**
Großraumparkplatz Kriebsteiner Straße
(ca. 650 m Fußweg zur Talsperre)
- P Wanderparkplatz**
Talgut Lauenhain
(ca. 100 m Fußweg zur Schiffsanlegestelle)
- P Wanderparkplatz**
Mittweidaer Aue
(ca. 60 m Fußweg zur Schiffsanlegestelle)
- P Wanderparkplatz**
Falkenhain
(ca. 200 m Fußweg zur Schiffsanlegestelle)

i Zweckverband Kriebsteintalsperre

☎ +49 (0)34327 93153
✉ info@kriebsteintalsperre.de

11

Talsperre Kriebstein



1			
1			

	2	P
--	---	---

P		



1 Seebühne Kriebstein

Am Hafen der Talsperre befindet sich die 250 m² große Seebühne Kriebstein. In einer faszinierenden Naturkulisse werden von Frühling bis Herbst die verschiedensten Theater- und Musikveranstaltungen sowie atemberaubende Feuer- und Lichtshows aufgeführt. Freuen Sie sich auf besondere Erlebnisse!

An der Talsperre 1

09648 Kriebstein

+49 (0)34327 93153

www.kriebsteintalsperre.de

www.mittelsaechsisches-theater.de

www.miskus.de



2 Burg Kriebstein

Die mittelalterliche Burg liegt im Zentrum des Städtedreiecks Dresden-Chemnitz-Leipzig. Die schönste Ritterburg Sachsens, ein vollständig erhaltener Baukomplex aus der Zeit der Spätgotik, erhebt sich auf steilem Felsen über dem Fluss Zschopau. Höhepunkte sind der monumentale Wohnturm, die Kapelle, das Kriebsteinzimmer und der Brunnen. Festsäle stehen für Trauungen und Feiern zur Verfügung.

siehe Homepage

Kriebsteiner Straße 7

09648 Kriebstein

+49 (0)34327 9320

kriebstein@schloesserland-sachsen.de

www.burg-kriebstein.eu



1 Fahrgastflotte Talsperre Kriebstein

Zu Rundfahrten lädt die Fahrgastflotte der Talsperre Kriebstein von April bis Oktober ein. Auch Wanderungen können mit einer Schiff- oder Fährfahrt kombiniert werden. Sie möchten Ihr Fahrrad mitnehmen? Kein Problem! Ein barrierefreies WC befindet sich auf dem Besucherplatz an der Talsperre.

Fahrzeiten

siehe Internetfahrplan

An der Talsperre 1

09648 Kriebstein

+49 (0)34327 93153

info@kriebsteintalsperre.de

www.kriebsteintalsperre.de



Freibäder in der Region Leipzig



Photo: Pixabay

BAD DÜBEN: Badelandschaft im HEIDE SPA Hotel & Resort



Bitterfelder Straße 42
☎ +49 (0)34243 33633

👉 www.heidespa.de

Anfahrt HP Bad Düben, HEIDE SPA

Badelandschaft, Saunawelt, Wellness & Beauty, VitalCenter, Restaurants, 4-Sterne-Superior-Hotel

BAD DÜBEN: NaturSportBad mit Camp



Wittenberger Straße 91c
☎ +49 (0)34243 399995

👉 www.natursportbad.de

Anfahrt HP Bad Düben, Wittenberger Straße

Kombibecken, ökologische Wasseraufbereitung, Sandstrand, Breitwellenrutsche, Beachvolleyballplätze, Liegewiese, Kiosk, Camp mit 8 Holzunterkünften

BELGERN-SCHILDAU: Seebad Schildau mit Naturbad Neumühlenteich



Dahlieweg 1, OT Schildau
☎ +49 (0)34221 50406

👉 www.belgerschildau.de

Anfahrt HP Seebad Neumühle

Schwimmbecken, Sprungturm, Wasserrutsche, Kinderbecken mit Rutsche, Liegewiese

BÖHLEN: Freibad



Am Freibad 4
☎ +49 (0)176 56104555

👉 www.freibadboehlen.de

Anfahrt HP Böhlen HP Böhlen, Kulturhaus

Schwimmer-, Nichtschwimmer- und Kinderbecken, 68 m Rutsche, Tischtennis, Beachvolleyball, Liegewiese

COLDITZ: Waldbad



Im Tiergarten 5
☎ +49 (0)34381 43590

👉 www.campingplatz-colditz.de

Anfahrt HP Colditz, Leisniger Straße

Nichtschwimmerbecken mit Riesenrutsche, Planschbecken, Liegewiese, solarbeheiztes Wasser

DAHLEN: Waldbad Schmannewitz



Buchaer Straße
☎ +49 (0)152 0921 3006

👉 www.waldbad-schmannewitz.de

Anfahrt HP Dahlen HP Schmannewitz, Waldbad

Sprungturm, Riesenrutsche, Tre- und Ruderbootverleih

DOMMITZSCH: Waldbad



Am Waldbad 2, OT Mahlitzsch
☎ +49 (0)34223 40346

👉 www.waldbad-dommitzsch.de

Anfahrt HP Dommitzsch, Torgauer Straße

Badebetrieb, Übernachtungsmöglichkeiten

FROHBURG: Naturfreibad



Am Stadtbad 1
☎ +49 (0)34348 51674

👉 www.frohburg.de

Anfahrt HP Busbahnhof Frohburg und Markt

Liegewiesen, Volleyballplätze, Kinderspielplatz, Sprungtürme, Rutschen, feiner Sandstrand, beheizte Kleinkinder- und Lehrschwimmbecken, Kioskbetrieb

GEITHAIN: Freibad



Bruchheimer Straße
☎ +49 (0)34341 42597

👉 www.oewa.de/freibad-geithain

Anfahrt HP Geithain

Plansch-, Nichtschwimmer-, 25 m-Schwimmer- und Sprungbecken, Liegewiese, Beachvolleyballplatz, Tischtennisplatten, Spielplätze, Rutsche

GRIMMA: Muldentalbad Kleinbothen



Badstraße 29, OT Kleinbothen
☎ +49 (0)34384 71900

👉 www.grimma.de

Anfahrt HP Großbothen, Bahnhof, HP Kleinbothen, Dorfplatz
Schwimmerbecken, Kinderbecken, Liegewiese, 30-Meter-Rutsche, Kiosk, Beachvolleyball, Tischtennis, Spielgeräte zum Ausleihen

LEISNIG: Freibad



Chemnitzter Straße 107
☎ +49 (0)34321 628398
📍 www.leisnig.de

Anfahrt 🚗 HP Leisnig HP Leisnig, Schützenhaus
große Liegewiese, kombiniertes Schwimmer- und Nichtschwimmerbecken mit Sprungturm und zwei 25 m-Bahnen, Rutsche

MÜGELN: Stadtbad



Am Stadtbad 4
☎ +49 (0)34362 32404
📍 www.stadt-muegeln.de

Anfahrt 🚗 Döllnitzbahn HP Mügeln, Stadt
 HP Mügeln, Busbahnhof
Rutsche, Volleyball, Nichtschwimmer- & separater Kleinkinderbadebereich, Liegefläche

NAUNHOF: Waldbad



Wiesenstraße 48 b
☎ +49 (0)34293 45257
📍 www.naunhof.de

Anfahrt 🚗 HP Naunhof HP Naunhof, Markt
Sprungturm (3 + 5 m), Schwimmer- u. Nichtschwimmerbecken, Planschbecken, Kinderspielplatz, Beachvolleyball

NEUKIERITZSCH: Freibad



Badstraße 5
☎ +49 (0)177 527777
📍 www.neukieritzsch.de

Anfahrt 🚗 HP Neukieritzsch
Liegewiese, Beachvolleyball, Tischtennis, Kleinfeldfußball, Schwimmkurse

PEGAU: Städtisches Freibad



Flur am Stadtbad
☎ +49 (0)34296 76617
📍 www.stadt-pegau.de

Anfahrt 🚗 HP Pegau HP Pegau, Bahnhof
Sport-, Erlebnis-, Schwimmer- und Kinderbecken, Liegewiese, Spielplatz, Schwimmkurse, Volleyballplätze, Minigolfanlage, Kegelbahn

ROCHLITZ: Freibad



Brückenstraße 20
☎ +49 (0)3737 43488
📍 www.rochlitz.de

Anfahrt HP Rochlitz, Brückenstraße
Schwimmer-, Nichtschwimmer- und separates Kleinkindbecken, Liegewiese, Sonnenschirmverleih, 1- und 3-m Sprungbrett, Zwillingsrutsche, Wasserpflanz, diverse Sportangebote

ROSSWEIN: Erlebnisbad Wolfstal



Wolfstal 2
☎ +49 (0)34322-42165
📍 www.rosswein.de

Anfahrt HP Rosswein, Viadukt
25m-Schwimmerbecken, 700m Erlebnisbecken mit 48m Großwasser-rutsche, 70m Kinderbadelandschaft, Beachvolleyballplätze mit Basketballkorb, große Liegewiesen

TAUCHA: Parthebad



An der Parthe 20
☎ +49 (0)34298 48770
📍 www.parthebad.de

Anfahrt HP Taucha, An der Bürgerruhe
Sport-, Spaß- und Kinderbecken, Liegewiese, Spielplatz, Volley- und Basketballspielfeld

THALLWITZ: Freibad Böhlitz



Badstraße 4, OT Böhlitz
☎ +49 (0)34263 41693
📍 www.gemeinde-thallwitz.de

Anfahrt HP Böhlitz, Straße des Friedens
Wasser-rutsche, Sprungbretter, Wettkampfbahn, Kinderbecken, Volley- und Basketballspielfeld, große Liegewiese

TROSSIN: Naturbad Stausee Dahlenberg



Am Stausee, OT Dahlenberg
☎ +49 (0)34223 40706
📍 www.gemeinde-trossin.de

Anfahrt HP Dahlenberg, Hauptstraße
Naturbad mit Sandstrand und Liegewiese, Spielplatz, Beachvolleyballplätze, Naturlehrpfad

WERMSDORF: Naturbad Luppä



Torgauer Straße
☎ +49 (0)34361 51338
📍 www.wermsdorf.de

Anfahrt HP Luppä, Naturbad
Größe: 22 ha Wasserfläche, FKK-Bereich, Bootsverleih, Beachvolleyball, Angeln

WURZEN: Freizeit- und Erlebnisbad Dreibrücken



Leipziger Straße 1 a
☎ +49 (0)3425 8560350
📍 www.wurzen.de

Anfahrt HP Wurzen HP Wurzen, Beethovenstraße
Kinderbecken, 66 m-Großrutsche, Sprungtürme, große Liegewiese, Beachvolleyballplatz

WURZEN: Freibad Burkartshain



Thomas-Müntzer-Straße 21, OT Burkartshain
☎ +49 (0)3425 8560355
📍 www.wurzen.de

Anfahrt HP Burkartshain, Schule
Schwimmer-, Nichtschwimmerbecken sowie Kinder-Badebereich, Wasser-rutsche, große Liegewiese, Beachvolleyballplatz

ZWENKAU: Waldbad



Anna-Seghers-Straße 15
☎ +49 (0)34203 52149
📍 www.zwenkau.de

Anfahrt HP Zwenkau, Konsum und Sommerlust
Schwimmerbecken (850 m-Bahnen), Sprungturm, Kinderplanschbecken, 4 Beachvolleyball- u. Kleinsportfelder sowie Kinderspielplatz

Hallen- & Spaßbäder in der Region Leipzig

BAD DÜBEN: Badelandschaft im HEIDE SPA Hotel & Resort



Bitterfelder Straße 42
☎ +49 (0)34243 33633
🖱 www.heidespa.de
Anfahrt HP Bad Düben, HEIDE SPA
Badelandschaft, Saunawelt, Wellness & Beauty, VitalCenter, Restaurants, 4-Sterne-Superior-Hotel

BAD LAUSICK: Freizeitbad Riff



Am Riff 3
☎ +49 (0)34345 7150
🖱 www.freizeitbad-riff.de
Anfahrt HP Bad Lausick; HP Bad Lausick, Bahnhof oder Am Riff Busbahnhof
Badespaß für die ganze Familie mit Erlebnisrutschen, Sprungturm, Sole-Außenbecken, Saunalandschaft, Wellness, Restaurant, Riff Resort mit Ferienwohnungen

BORNA: Jahnbad



Deutzener Straße 29
☎ +49 (0)3433 7778834
🖱 www.borna.de/schwimmhalle
Anfahrt HP Borna Schwimmhalle
25m-Schwimmbecken, Nichtschwimmerbecken, Kleinkinderbereich, Saunalandschaft, Eisbrunnen

DÖBELN: Stadtbad (Hallen- und Freibad)



Rosa-Luxemburg-Straße 5
☎ +49 (0)3431 602889
🖱 www.stadtbad-doebeln.de
Anfahrt HP Döbeln, Hauptbahnhof HP Döbeln, Busbahnhof
Freibad: 70 m-Rutsche, Strömungskanal, Sprunganlage mit 50-Meterbahn, Kinderbecken; Hallenbad: Wärme-, Kinder- und Lehrschwimmbecken, Sprunganlage, Sauna

EILENBURG: Schwimmhalle



Ziegelstraße 13
☎ +49 (0)3423 758398
🖱 www.kulturunternehmung.de/schwimmhalle
Anfahrt HP Eilenburg Ost HP Eilenburg, Wurzener Platz
25 m-Schwimmbecken mit Sprungturm, Nichtschwimmerbecken, Sauna, E-Bike-Ladestation

GRIMMA: Schwimmhalle



Vorwerkstraße 30c
☎ +49 (0)3437 762389
🖱 www.schwimmhallegrimma.de
Anfahrt HP Grimma, Oberer Bahnhof
Schwimmer- und Nichtschwimmerbecken, Sanarium, Finnische Sauna

GROITZSCH: Freizeit und Wellnes Azur



Schützenplatz 6
☎ +49 (0)34296 48674
🖱 www.azur-fitness.de
Anfahrt HP Groitzsch, Markt
Wellnessbecken, Saunalandschaft, Fitnesskurse, Solarium

MARKKLEEBERG: Sportbad



Rathausstraße 29
☎ +49 (0)341 354209010
🖱 www.sportbad-markkleeberg.de
Anfahrt HP Markkleeberg, S-Bahnhof
25 m-Schwimmbecken mit stufenloser Verstellbarkeit des Beckenbodens zur barrierefreien Nutzung

OSCHATZ: Schwimmhalle Platsch (Hallen- und Freibad)



Berufsschulstraße 20
☎ +49 (0)3435 976240
🖱 www.oschatz-erleben.de
Anfahrt HP Oschatz, Döllnitzbahn HP Oschatz, Südbahnhof
 HP Oschatz, Heinrich-Mann-Straße
Hallenbad: 25 m Becken, Kleinkinderbereich, Aquacross-Parcours; Freibad: Rutsche, 1-, 3- und 5-Meter-Sprungturm und Beachvolleyballplätze

ROSSWEIN: Stadtbad



Stadtbadstraße 41
☎ +49 (0)34322-42165
🖱 www.rosswein.de
Anfahrt HP Roßwein Fachhochschule
12,5m Schwimmbecken, Saunalandschaft, Solarium, Schwimmkurse

TORGAU: Aquavita Sport- und Freizeitbad



Nördring 14
☎ +49 (0)3421 773270
🖱 www.aquavita-torgau.de
Anfahrt HP Bahnhof Torgau
Sportbad mit Schwimmer-, Nichtschwimmer- und Außenbecken, Saunalandschaft, Wellnessbereich, Liegewiese mit Spielplatz

WURZEN: Schwimmhalle



Lüptitzer Straße 24
☎ +49 (0)3425 8560360
🖱 www.wurzen.de
Anfahrt HP Wurzen HP Wurzen, Lüptitzer Straße oder Schwimmhalle
Sport- und Schwimmerbecken, kleines Kinderplanschbecken mit Wasserutsche und Spritzdüsen

Familienurlaub Wasserspaß - Leipziger Neuseenland und Mulde

Leistungen:

- 2x Übernachtung (ohne Frühstück) im Ferienhaus/ Apartment im familienzertifizierten Seepark Auenhain
- Tagesausflug zum Paddeln auf der Mulde, inkl. Bootsverleih, Paddel und Schwimmweste
- einmaliger Eintritt auf die Adventure-Golf-Anlage am Markkleeberger See
- optional: Frühstück im Seepark Auenhain
- optional: Verlängerungsnacht mit Besuch des Abenteuer-Reich BELANTIS
- optional: Leipzig Regio Card

Buchungstermine:

April – Oktober, vorbehaltlich Verfügbarkeiten
Teilnehmer: 4 Personen (2 Erwachsene und 2 Kinder)

* im Apartment

ab
€ 229,-
pro Erwachsener,
Kinder bis 17
Jahren frei*



Foto: David Rieger

Impressum

Herausgeber

Leipzig Tourismus und Marketing GmbH
Abteilung Region Leipzig
Augustusplatz 9
04109 Leipzig
Tel. +49 (0) 341 7104260 / Fax +49 (0) 341 7104379
region.leipzig@ltm-leipzig.de
www.region.leipzig.travel und www.leipzig.travel

Titelbild: Paddeln bei Grimma © David Rieger

Stand: Aktualisierung 11/2023, Änderungen vorbehalten

Gestaltung: Heimrich & Hannot GmbH,
www.heimrich-hannot.de

Druck: creo Druck & Medienservice GmbH, mgo360
GmbH & Co.KG

Bootstouren in und um Leipzig



Foto: PUNCTUM

Leipzig ist eine pulsierende Metropole, grün und von Flüssen, Kanälen und Bächen durchzogen. Wer die Wasserstadt besucht, lernt einen Ort kennen, der auf eine über 150-jährige wassertouristische Tradition zurückblicken kann.

Ein Ausflug mit dem Boot durch das verzahnte System aus natürlichen Flussläufen, angelegten Kanälen, Mühlgräben und zahlreichen Brücken zeigt am besten, warum Leipzig auch Klein-Venedig genannt wird. Beispielsweise kann man sogar vom Stadtzentrum bis zum Cospudener See paddeln. Der touristische Gewässerverbund macht es möglich, denn er verbindet Fließgewässer mit der abwechslungsreichen Seenlandschaft der umliegenden Region, dem Leipziger Neuseenland.

Als Naturliebhaber werden Sie über wild-natürliche Flussufer entlang der Weißen Elster staunen und sich an außergewöhnlicher Flora und Fauna erfreuen. Eine Tour durch den Leipziger Auwald, einen der größten Auwaldbestände Mitteleuropas, fühlt sich an wie eine kleine Auszeit und ist daher sehr beliebt.

Ab ins Boot und los geht's!

➔ www.gewaesserverbund.de

Inhalt

Kurs 1 Von Leipzig zum Cospudener See	56
Kurs 1a Die Weiße Elster zwischen Pegau und Leipzig	60
Kurs 2 Industriearchitektur am Wasser	64
Kurs 5 Leipzig, Markkleeberger und Störmtaler See entdecken	68
Kurs 7 Unterwegs in der Wasserstadt Leipzig	72

Regeln zum Schutz von Natur und Mensch

1 Bootstour sorgfältig planen

Befahrbarkeit für unterschiedliche Bootstypen – Kennzeichnung und Absperrungen beachten

2 Über Gefahren informieren

Gewässernutzung auf eigene Gefahr – Schwimmweste – Rechtsfahrgebot – Bedienungshinweise an Schleusen und Strömungsverhältnisse beachten – Abstand halten

3 Gewässerinfos einholen

Über Gewässerbedingungen informieren – Hochwasserwarnungen, Wasserstände beachten – bei Hochwasser und Sturm abbrechen – bei Niedrigwasserständen verzichten

4 Was Kanuten wissen müssen

Alle Kurse sind befahrbar – besondere Regelungen zum Schutz der Natur auf Abschnitten der Weißen Elster und im Floßgraben Leipzig

5 Was Motorbootnutzer wissen müssen

Motorbootverkehr auf Abschnitten von Weißer Elster, Pleiße, Elster- und Pleißeflutfbett, Karl-Heine-Kanal, Lindenauer Hafen und Verbindungskanälen möglich – motorgetriebene Schiff- und Floßfahrt nur mit Genehmigung – Erholung suchende Bürger nicht beeinträchtigen – Fahrgastschiffahrt hat Vorrang beim Schleusen

6 Anlege- und Einsetzstellen nutzen

Vorgesehene und gekennzeichnete Plätze benutzen – empfindliche Uferzonen meiden – nicht in Lebensräume von Vögeln, Kleintieren und Pflanzen eindringen

7 Tiere und Pflanzen schützen

In naturnahen Gewässerabschnitten ausreichend Abstand zum Ufer halten – Störungen von Tier- und Pflanzenwelt vermeiden

8 Begrenzungen der Fahrgeschwindigkeiten einhalten

Motorboote auf Fließgewässern, Kanälen und Mühlgräben maximal 5 km/h – auf Stadtelster zwischen Pistorissteig und Palmengartenwehr, auf Elster- und Pleißeflutfbett und Seen maximal 10 km/h

9 Saisonzeiten beim Befahren der Weißen Elster einhalten

Weißer Elster zwischen Knauthain und Wehr Großzschocher vom 15. Februar bis 15. Mai nicht befahren – unterhalb TSV 1893 Leipzig-Wahren bis Einmündung Neue Luppe in Weiße Elster Befahrung nur in geführten Gruppen ab 1. August – in Sachsen-Anhalt bis Halle Befahrung nur mit Sondergenehmigung der Naturschutzbehörde außer im Mai, Juni und September

10 Auf Natur und Mitmenschen Rücksicht nehmen

Naturnahe Abschnitte der Fließgewässer nicht in größeren Gruppen befahren – Lärm vermeiden – Befahrverbot für Badebereiche von Seen und durch Bojen gekennzeichnete Stellen

Bitte beachten Sie die Hinweise der Wasserschutzpolizei

Es gilt eine Alkoholgrenze von maximal 0,25 mg/l (0,5 Promille) für Bootsführer und Rudergänger unabhängig von der Antriebsart des Fahrzeuges

Es gilt eine Kennzeichnungspflicht nach der Binnenschiffahrtsstraßenordnung für Fahrzeuge bis zu einer Antriebsleistung von 2,21 kW (3 PS)

Name oder Devise muss dauerhaft an beiden Außenseiten angebracht sein – Schriftgröße muss 10 cm betragen und immer einen Kontrast zum Bootsrumppf darstellen – im Bootsinneren ist ein Hinweis auf den Bootseigner (mit Erreichbarkeit) anzubringen

Fahrzeuge mit Antriebsleistung größer als 2,21 kW (3 PS) benötigen ein amtliches oder amtlich anerkanntes Kennzeichen, Kontakt Wasserschutzpolizei Leipzig/ Markkleeberg: ☎ +49 (0)162 2380394

Die ausführlichen Regelungen finden Sie unter www.gewaesserverbund.de

Von Leipzig zum Cospudener See



Foto: Tom Williger

Der Wasserkurs 1 besticht durch seine Vielfalt. Von der Innenstadt Leipzigs aus kann der Cospudener See innerhalb von zwei bis drei Stunden erreicht werden. Die Route führt aus dem quirligen Zentrum mit seinen beeindruckenden Gründerzeitvillen durch den malerischen und teils abgeschiedenen Naturraum des südlichen Leipziger Auwalds mit seiner vielfältigen Fauna und Flora. Zum Schutz der natürlichen Idylle gelten hier besondere Regelungen, über die der Bootsvermieter oder Tourguide informiert.

So ist beispielsweise der Floßgraben während der Brutzeit des Eisvogels zwischen März und September täglich nur von 11 – 13 Uhr, 15 – 18 Uhr und 20 – 22 Uhr befahrbar.

Aufgrund der Schleusen ist ein Umtragen der Boote nicht notwendig, was diese Wasserverbindung von Großstadt und Region wohl einzigartig in Deutschland macht.



Foto: Tom Williger

Foto: Philipp Kirschner



Info: Ab 2026, nach der voraussichtlichen Fertigstellung des Harth-Kanals zwischen Cospudener See und Zwenkauer See, können Wasserwanderer dann auf dem Kurs 1 durch die Harth-Schleuse bis zum Zwenkauer Hafen paddeln.

Fakten zum Kurs 1

Schwierigkeitsgrad: mittel

Länge: ca. 11 km, durchgängig befahrbar

Schleusen: 2, Fahrgastschiffahrt hat Vorrang

Umtragen: nicht notwendig

Befahrbarkeit: flussauf- und -abwärts

Fahrzeit ab Stadthafen

Gewässerangepasste Boote

2 Stunden bis Cospudener See

2 ¾ Stunden bis Hafen Zöbigger


Kanu

2 – 3 Stunden bis Cospudener See


3 – 4 Stunden bis Hafen Zöbigger


Vollständig nutzbar für

 Kanu

 Gewässerangepasste Boote

Abschnittsweise nutzbar für

 Ruderboot – Elster- und Pleiße-Flutbett, Pleiße, Seen

 Segelboot – Seen


 Fahrgastschiffahrt – Seen, Elstermühlgraben, Elster- und Pleiße-Flutbett



Foto: PUNCTUM



QR-Code scannen
und Tour aufs
Handy laden!

1

Kurs 1

87

Lindenaue
Hafen

3		
---	--	--

--	--	--	--	--

i

Leipzig

Stadthafen

1				
---	--	--	--	--

Schleußig

Südvorstadt

Palmengartenwehr

Stadthafen

Tram

Tram

2			
---	--	--	--

Tram

4	5			
---	---	--	--	--

Tram

Schleußig

6		
---	--	--

Tram

Schleuse Connewitz

BUS

Detailsicht

Groß-
zschocher

Leipziger
Ratsholz

Connewitz

Wild-
park

Landschaftspark
Cospuden

Dölitz

Markkleeberg

Cospudener
See

Markklee-
berger
See

7		
---	--	--

--	--	--

Neue Harth

2

Bistumshöhe

P

Harth-Schleuse
(in Bau)

Knautnaundorf

A38

Zwenkauer
See

		8	9	

Zwenkau

186

0 1 km

N

Bootsvermietung, geführte Wasserwandertouren, Motorbootfahrten

1 Stadthafen Leipzig

☎ +49 (0)341 59402619
info@stadthafen-leipzig.com
📍 www.stadthafen-leipzig.com
Standort: Schreiberstr. 20, Leipzig

Motorbootfahrten auf Leipzigs Wasserstraßen,
Vermietung von Kajaks / Canadiern / SUP-Boards,
geführte Kanutouren¹, Gutscheine, Drachenboot-
touren, SUP-Kurse, Bootstransport/-lagerung

2 Bootsverleih Klingerweg

☎ +49 (0)341 4806545
bootsverleih@scdhfk.de
📍 www.bootstour-leipzig.de
Standort: Klingerweg 2, Leipzig

Motorbootfahrten auf Leipzigs Wasserstraßen,
Vermietung von Kanus / Kajaks / Canadiern / Ruder-
booten / Drachenbooten, geführte Kanutouren¹

3 Bootsverleih Freizeit-Abenteurer

☎ +49 (0)152 33745060
info@freizeit-abenteurer.com
📍 www.freizeit-abenteurer.com
Standort: Am Kanal 28, Leipzig

Vermietung von Kajaks / Canadiern, Bootstransport¹,
geführte Kanutouren¹, Drachenboottouren¹

4 Kanuverleih am Rennbahnsteg

☎ +49 (0)178 6850101
service@os-kanu.de
📍 www.kanuverleih-leipzig.de
Treffpunkt: Rennbahnweg 2a, Leipzig

Vermietung von Kajaks, Bootstransport¹, geführte
Kanutouren¹, Gutscheine

5 Bootsverleih im Scheibenholz

☎ +49 (0)176 21548889
info@bootsverleih-scheibenholz.de
📍 www.bootsverleih-scheibenholz.de
Standort: Rennbahnweg 2a, Leipzig

Motorbootfahrten auf Leipzigs Wasserstraßen,
Vermietung von Kajaks / Canadiern / SUP-Boards,
geführte Kanutouren¹, Gutscheine

Foto: Christian Hüller Fotografie



6 Bootsverleih Leipziger Eck

☎ +49 (0)163 2642003
kontakt@bootsverleih-leipzig.de
📍 www.bootsverleih-leipzig.de
Standort: Schleußiger Weg 2a, Leipzig

Vermietung von Kanus / Kajaks / Canadiern / SUP-
Boards

7 Hafener Pier 1

☎ +49 (0)341 356510
cospudenersee@leipzigseen.de
📍 www.leipzigseen.de
Standort: Hafenstr. 23, Markkleeberg

Fahrgastschiffahrt auf dem Cospudener See¹,
Vermietung von Kanus / Kajaks / Canadiern / Ruder-
booten / Elektrobooten / Tretbooten / Segelbooten /
Katamaran

8 TOURIST-KONTOR Zwenkau am Hafen

☎ +49 (0)34203 435718
tourist-kontor@zwenkauer-see.com
📍 www.zwenkauer-see.com
Standort: An der Mole 1, Zwenkau

Vermieter von Kajaks / Canadiern / SUP-Boards

9 Fahrgastschiff MS Santa Barbara

☎ +49 (0)34203 435718
reederei@zwenkauer-see.com
📍 www.ms-santa-barbara.de
Standort: An der Mole 1, Zwenkau

Fahrgastschiffahrt auf dem Zwenkauer See

10 Bootsverleih Herold

☎ +49 (0)341 4011059 und 4801124
info@bootsverleih-herold.de
📍 www.bootsverleih-herold.de
Standort: Antonienstr. 2, Leipzig

Familienbetrieb seit 1888, geführte Motorbootfahr-
ten auf Leipzigs Wasserstraßen¹, Vermietung
von Kajaks / Canadiern / Ruderbooten, Service von
Außenbordmotoren, Wassersportschule, Gutscheine,
Touristik, Boot-Shop „Alles rund ums Boot“

¹ nur nach Voranmeldung

Die Weiße Elster zwischen Pegau und Leipzig

Foto: Christian Hüller/Photografie

Etwas beschaulicher geht es auf der Weißen Elster zwischen Pegau und Leipzig zu. Die Weiße Elster durchfließt die historische Altstadt Pegaus, die unter anderem bekannt für ihr hübsches Renaissance-Rathaus und die St. Laurentiuskirche mit der Grabplatte des Markgrafen Wiprecht von Groitzsch und ihrer Kreuzbach-Orgel ist. Der Bootsanleger am Pegauer Schützenplatz bietet zwei große überdachte

Rastplätze und mehrere Caravan Stellplätze. Von hier aus können erfahrene und geübte Kanuten den rund 27 Kilometer langen Kurs Richtung Leipzig beginnen. Auf dieser Strecke ist das Umtragen der Boote an drei Wehren noch erforderlich. Der Kontrast von künstlich angelegtem Elsterflussbett und unberührter Auenlandschaft macht diese Paddeltour zu einem unvergesslichen Erlebnis.



Foto: Elias Rosta Photography

Fakten zum Kurs 1a

Schwierigkeitsgrad: für erfahrene Paddler

Länge: ca. 27,5 km

Schleusen: keine


Umtragen: 3× ab Einstiegstelle Pegau,
2× ab Einstiegstelle Hartmannsdorf
(Bootswagen hilfreich)

Fahrzeit ab Stadthafen Leipzig

7 Stunden ab Pegau

3 Stunden ab Hartmannsdorfer Wehr

Vollständig nutzbar für

 Kanu (flussabwärts befahrbar)

Abschnittsweise nutzbar für

 Gewässerangepasste Boote – Elsterflutbett,
Elstermühlgraben

 Ruderboot – Elsterflutbett, Elstermühlgraben


 Fahrgastsschiffahrt – Elsterflutbett,
Elstermühlgraben



Foto: TVLIN



QR-Code scannen
und Tour aufs
Handy laden!

Info: Zum Schutz des Naturvorranggebiets Zschocherscher Winkel ist eine Befahrung des Flussabschnitts Richtung Leipzig zwischen Wehr Knauthain und der Brücke an der Ritter-Pflugk-Straße von Mitte Februar bis Mitte Mai nicht erlaubt.

2

Kurs 1a

--	--	--	--	--

Leipzig

		5		
--	--	---	--	--



Markkleeberg

--	--	--

Einsatzstelle
Brückenstraße

--	--	--

--	--	--	--

Wehr Großzschocher

--	--	--	--

Verteilerbauwerk
Knauthainer Wehr

--	--	--	--

Brücke Ritter-
Pflugk-Straße

--	--	--	--

Gefällestufe
Hartmannsdorf

Zwenkau

2	3			

--	--	--

Einlaufbauwerk

--


Absetzbecken
Kleindalzig

- » St. Laurentiuskirche
- » Klostersgarten
- » Rathausurm

	Technisches Denkmal, Ziegelei Erbs
	Einsatzstelle Pegau Schützenplatz

1				
---	--	--	--	--

Pegau



Bootsvermietung, geführte Wasserwandertouren, Motorbootfahrten

1 Kanuverleih Pegau

☎ +49 (0)157 36836899

✉ service@os-kanu.de

🖱 www.kanuverleih-pegau.de

Standort: Schützenplatz 3, Pegau

Vermietung von Kajaks, Bootstransport¹, geführte Kanutouren¹, Touristik¹, Paddelstrecken: Pegauer Auen (1,5 h), Bornitz-Pegau (6 h), Pegau-Leipzig (7 h), Zelten/Wohnmobilübernachtung auf dem Schützenplatz Pegau möglich, Gutscheine

2 Fahrgastschiff MS Santa Barbara

☎ +49 (0)34203 435718

✉ reederei@zwenkauer-see.com

🖱 www.ms-santa-barbara.de

Standort: An der Mole 1, Zwenkau

Fahrgastschiffahrt auf dem Zwenkauer See

3 TOURIST-KONTOR Zwenkau am Hafen

☎ +49 (0)34203 435718

✉ tourist-kontor@zwenkauer-see.com

🖱 www.zwenkauer-see.de

Standort: An der Mole 1, Zwenkau

Vermieter von Kajaks / Canadiern / SUP-Boards

4 Bootsverleih im Scheibholz

☎ +49 (0)176 21548889

✉ info@bootsverleih-scheibholz.de

🖱 www.bootsverleih-scheibholz.de

Standort: Rennbahnweg 2a, Leipzig

Motorbootfahrten auf Leipzigs Wasserstraßen, Vermietung von Kajaks / Canadiern / SUP-Boards, geführte Kanutouren¹, Gutscheine

5 Stadthafen Leipzig GmbH

☎ +49 (0)341 59402619

✉ info@stadthafen-leipzig.com

🖱 www.stadthafen-leipzig.com

Standort: Schreiberstr. 20, Leipzig

Motorbootfahrten auf Leipzigs Wasserstraßen, Vermietung von Kajaks / Canadiern / SUP-Boards, geführte Kanutouren¹, Gutscheine, Drachenboot-touren, SUP-Kurse, Bootstransport/-lagerung

6 Bootsverleih Herold

☎ +49 (0)341 4011059 und 4801124

✉ info@bootsverleih-herold.de

🖱 www.bootsverleih-herold.de

Standort: Antonienstr. 2, Leipzig

Familienbetrieb seit 1888, geführte Motorbootfahrten auf Leipzigs Wasserstraßen¹, Vermietung von Kajaks / Canadiern / Ruderbooten, Service von Außenbordmotoren, Wassersportschule, Gutscheine, Touristik, Boot-Shop „Alles rund ums Boot“

¹ nur nach Voranmeldung



Industriearchitektur am Wasser

Manch einer nennt Leipzig gerne Klein-Venedig. Grund ist das innerstädtische System aus natürlichen Flussläufen sowie künstlich angelegten Kanälen und Mühlgräben, das einen ganz besonderen Charme versprüht. Dazu gehört auch der im 19. Jahrhundert vom Großindustriellen Karl Heine gebaute Kanal im Westen der Stadt. Der künstliche Wasserlauf, der den Lindenauer Hafen mit der Stadelster verbindet, wird von insgesamt 15 Brücken überspannt. Bei einem Ausflug auf dem Karl-Heine-Kanal bekommen Wasserwanderer neben architektonisch interessanten Brücken imposante Fabrikgebäude, Gründerzeithäuser, Loftwohnungen und Restaurants direkt am Ufer zu sehen. Nicht ohne Grund zählt dieser Wasserkurs zu einer der beliebtesten Paddeltouren des touristischen Gewässerverbundes.





Foto: Christen Hüller Fotografie



Foto: Philipp Kirschner

Fakten zum Kurs 2

Schwierigkeitsgrad: leicht

Länge: ca. 6,6 km

Schleusen: keine

Umtragen: zwischen Lindenauer Hafen und Stadthafen nicht notwendig

Befahrbarkeit: flussauf- und -abwärts

Fahrzeit ab Stadthafen

Gewässerangepasste Boote:

ca. ½ Stunde bis Stelzenhaus

ca. ¾ Stunde bis Anleger Kanal 28

ca. 1 Stunde bis MARINA Leipzig-Lindenau
Kanu & Ruderboot

ca. 1 Stunde bis Stelzenhaus

ca. ½ Stunde bis Anleger Kanal 28

ca. 2 Stunden bis MARINA Leipzig-Lindenau

Vollständig nutzbar für



Kanu



Ruderboot



Gewässerangepasste Boote

Abschnittsweise nutzbar für



Fahrgastschifffahrt



QR-Code scannen
und Tour aufs
Handy laden!

Info: Das Umtragen vom Lindenauer Hafen zum Saale-Elster-Kanal (ca. 150 m) sollte mit einem Bootswagen erfolgen. Mit der Realisierung der Gewässerverbindung zum Lindenauer Hafen wurde das Hafengebiet an das Gewässernetz des Leipziger Neuseenlandes angeschlossen. Bis zum Ende des Saale-Elster-Kanals bei Zschöcherger in Sachsen-Anhalt sind es rund 11 km.

Böhlitz-Ehrenberg

Leipziger Auwald

Leipzig

Neulindenau

Lindenau

Stadthafen

Lindenaauer Hafen

MARINA Leipzig-Lindenau

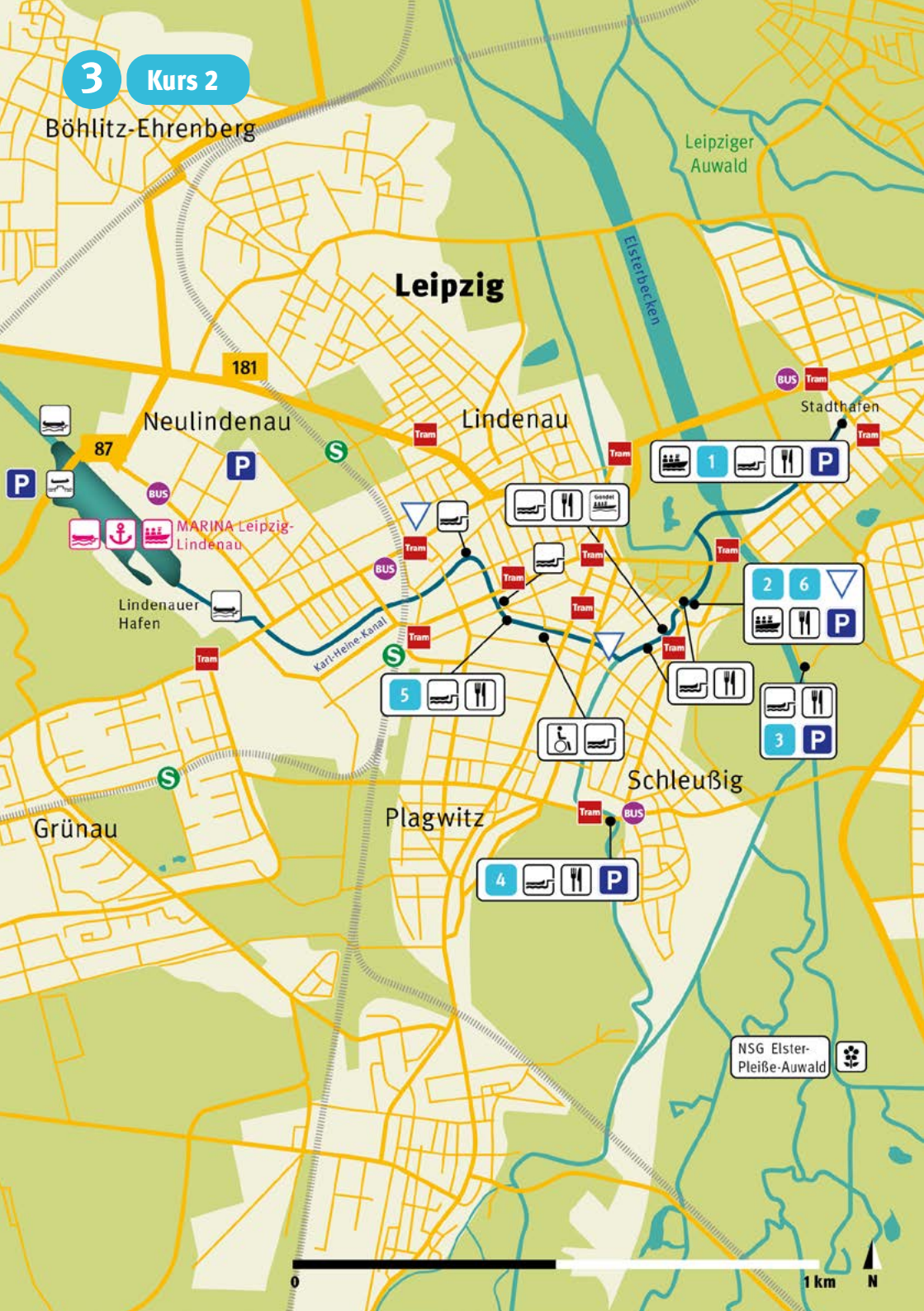
Karl-Heine-Kanal

Schleußig

Grünau

Plagwitz

NSG Elster-Pleiß-Auwald



Bootsvermietung, geführte Wasser- wandertouren, Motorbootfahrten

1 Stadthafen Leipzig GmbH

☎ +49 (0)341 59402619

info@stadthafen-leipzig.com

👉 www.stadthafen-leipzig.com

Standort: Schreiberstr. 20, Leipzig

Motorbootfahrten auf Leipzigs Wasserstraßen, Vermietung von Kajaks / Canadiern / SUP-Boards, geführte Kanutouren¹, Gutscheine, Drachenboot-touren, SUP-Kurse, Boottransport/-lagerung

2 Bootsverleih Klingerweg

☎ +49 (0)341 4806545

bootsverleih@scdhfk.de

👉 www.bootstour-leipzig.de

Standort: Klingerweg 2, Leipzig

Motorbootfahrten auf Leipzigs Wasserstraßen, Vermietung von Kanus / Kajaks / Canadiern / Ruderbooten / Drachenbooten, geführte Kanutouren¹

3 Bootsverleih im Scheibenholtz

☎ +49 (0)176 21548889

info@bootsverleih-scheibenholtz.de

👉 www.bootsverleih-scheibenholtz.de

Standort: Rennbahnweg 2a, Leipzig

Motorbootfahrten auf Leipzigs Wasserstraßen, Vermietung von Kajaks / Canadiern / SUP-Boards, geführte Kanutouren¹, Gutscheine

4 Bootsverleih Herold

☎ +49 (0)341 4011059 und 4801124

info@bootsverleih-herold.de

👉 www.bootsverleih-herold.de

Standort: Antonienstr. 2, Leipzig

Familienbetrieb seit 1888, geführte Motorboot-fahrten auf Leipzigs Wasserstraßen¹, Vermietung von Kajaks / Canadiern / Ruderbooten, Service von Außenbordmotoren, Wassersportschule, Gutscheine, Touristik, Boot-Shop „Alles rund ums Boot“

5 Fahrgastschiff MS Weltfrieden

☎ +49 (0)1525 3363058

info@ms-weltfrieden.de

👉 www.ms-weltfrieden.de

Abfahrtsort: Stadtteilpark Plagwitz, in Höhe Industriestraße 85, Leipzig

Fahrgastschiffahrt auf Leipzigs Wasserstraßen

6 Stadtrundfahrt Leipzig

☎ +49 (0)341 5949090

info@stadtrundfahrt-leipzig.de

👉 www.stadtrundfahrt-leipzig.de/bootsrundfahrten

Standort: Klingerweg 2, Leipzig

Große Entdeckertour – Kombination Kanalrundfahrt & Große Stadtrundfahrt Hop on Hop off (blau-gelbe Doppeldeckerbusse), Kanalrundfahrt ab Bootshaus Klingerweg, Geführte Kanutouren mit Guide ab Bootshaus Klingerweg

¹ nur nach Voranmeldung





Leipzig, Markkleeberger und Störmthaler See entdecken

Wasserwanderer, die auf dem Markkleeberger See und Störmthaler See unterwegs sind, werden vom Wasser aus mit beeindruckenden Ausblicken auf den Bergbau-Technik-Park, die schwimmende Kulturinsel VINETA oder auf die künstliche Wildwasseranlage des Kanuparks Markkleeberg belohnt. Wer nicht selbst aktiv werden möchte, genießt diese Aussichten vom Fahrgastschiff aus. Der Kurs 5 mit Start in Leipzig

ist auf der Pleiße bis zum agra-Park in Markkleeberg befahrbar. Wer seine Paddeltour fortsetzen möchte, sollte einen Bootstransport zum Markkleeberger See einplanen. Aufgrund von Bauarbeiten sind der Störmthaler-Kanal und die Kanupark-Schleuse gesperrt. Es besteht damit zur Zeit keine Gewässerverbindung zwischen Markkleeberger und Störmthaler See, sodass ein Umtragen der Boote notwendig ist. (Bootswagen empfohlen)



Fakten zum Kurs 5

Schwierigkeitsgrad: mittel

Umtragen:

zwischen Brücke agra-Park und Markkleeberger See sowie zwischen Markkleeberger See und Störthaler See keine wasserseitige Verbindung, Bootstransport notwendig

Befahrbarkeit:

flussauf- und -abwärts

Vollständig nutzbar für



Kanu



Ruderboot

Abschnittsweise nutzbar für



Segelboot – Seen



Fahrgastschiffahrt – Seen, Elstermühlgraben, Elster- und Pleiße-Flutbett



QR-Code scannen
und Tour aufs
Handy laden!

Hinweise zum Schutz des wertvollen Naturraums

- 1 **Pleiße / Südlicher Leipziger Auwald:**
nur an vorgesehenen Anlegestellen anlanden und Mindestwasserstand (≥ 30 cm) beachten
- 2 **Markkleeberger See / Getzelauer Insel:**
Naturvorranggebiet! Bitte nicht betreten.
- 3 **Störthaler See / Göhrener Insel:**
Naturvorranggebiet! Bitte nicht betreten.



4

Kurs 5







Leipzig

Schleußig

Südvorstadt

Connewitz

Dölitz

Markkleeberg

Cospudener See

Markkleeberger See

Zwenkauer See

Zwenkau

Störmthal

Göhrener Insel

Störmthaler See

Magdeborner Halbinsel

Muckern








Koburger Straße































Kanupark-Schleuse (gesperrt)















Foto: Tom Schulze



Foto: Fouad Vollmer-Werbeagentur

Bootsvermietung, geführte Wasserwandertouren, Motorbootfahrten

1 Stadthafen Leipzig GmbH

☎ +49 (0)341 59402619

info@stadthafen-leipzig.com

📍 www.stadthafen-leipzig.com

Standort: Schreiberstr. 20, Leipzig

Motorbootfahrten auf Leipzigs Wasserstraßen, Vermietung von Kajaks / Canadiern / SUP-Boards, geführte Kanutouren¹, Gutscheine, Drachenboottouren, SUP-Kurse, Bootstransport/-lagerung

2 Bootsverleih im Scheibenholtz

☎ +49 (0)176 21548889

info@bootsverleih-scheibenholtz.de

📍 www.bootsverleih-scheibenholtz.de

Standort: Rennbahnweg 2a, Leipzig

Motorbootfahrten auf Leipzigs Wasserstraßen, Vermietung von Kajaks / Canadiern / SUP-Boards, geführte Kanutouren¹, Gutscheine

3 Bootsverleih am Markkleeberger See

☎ +49 (0)1575 4198413

service@os-kanu.de

📍 www.bootsverleih-markkleeberg.de

Standort: Seepromenade, Markkleeberg

Vermietung von Tretbooten / Kajaks / Ruderbooten, Gutscheine

4 Bootsverleih ALL-on-SEA

☎ +49 (0)34294 858665

markkleeberg@all-on-sea.de

📍 www.all-on-sea-markkleebergersee.de

Standort: Bootssteig 1, Markkleeberg

Vermietung von Kanus, Canadiern, Schlauchbooten, Katamaranen, Windsurfmateral, Segelbooten, SUP-Boards; Kurse im Segeln, Windsurfen, Sportbootführerscheine; geführte Kanutouren; Teamevents; Grillplätze am See¹

5 VINETA-Touren

☎ +49 (0)341-14066290

info@vineta-stoermthal.de

📍 www.vineta-stoermthal.de

Standort: Alte F95 Nr. 1, Großpösna

Fährfahrten auf dem Störmthaler See, Vermietung von Kajaks / Ruderbooten / Motorbooten / Tretbooten

¹ nur nach Voranmeldung

Unterwegs in der Wasserstadt Leipzig

Das urbane Flair der Wasserstadt Leipzig, aber auch der idyllische Auwald lassen sich auf dem Kurs 7 wunderbar erleben. Gerade jener Kontrast macht den innerstädtischen Wasserkurs so besonders. Wo sich früher Fabriken und Werkstätten befanden, bestaunt man heute sanierte Industriearchitektur, Künstler- und Szeneviertel vom Wasser aus. Wer kein eigenes Kanu besitzt, leiht sich an einer der vielen Vermietstationen sein Boot aus oder entdeckt bequem mit dem Fahrgastschiff die Stadt aus einer überraschend anderen Perspektive. Der Kurs 7 kann von Kanuten auch als Rundkurs befahren werden. Dafür muss lediglich das Boot vor dem Teilungswehr Großzschocher am Vereinsgelände des Leipziger Kanu-Club e. V. aus dem Elsterflutbett in die Stadtelster umgetragen werden.



Fakten zum Kurs 7

Schwierigkeitsgrad: leicht

Länge: ca. 8,9 km

Schleusen: keine

Umtragen:

1× bei Kanurundtour unterhalb Teilungswehr
Großschocher

Fahrzeit ab Stadthafen

Gewässerangepasste Boote:

½ Stunde bis Anlegestelle Schleußiger
Brücke

Kanu: 2 – 2½ Stunden Rundkurs

Vollständig nutzbar für



Kanu

Abschnittsweise nutzbar für



gewässerangepasste Boote



Ruderboot – Elstermühlgraben, Stadelster
flussabwärts unterhalb Pistorisstieg / Höhe
Hüfferstraße, Elsterflutbett



Fahrgastschiffahrt – Stadelster flussabwärts
oberhalb Pistorisstieg / Höhe Hüfferstraße,
Elsterflutbett, Elstermühlgraben

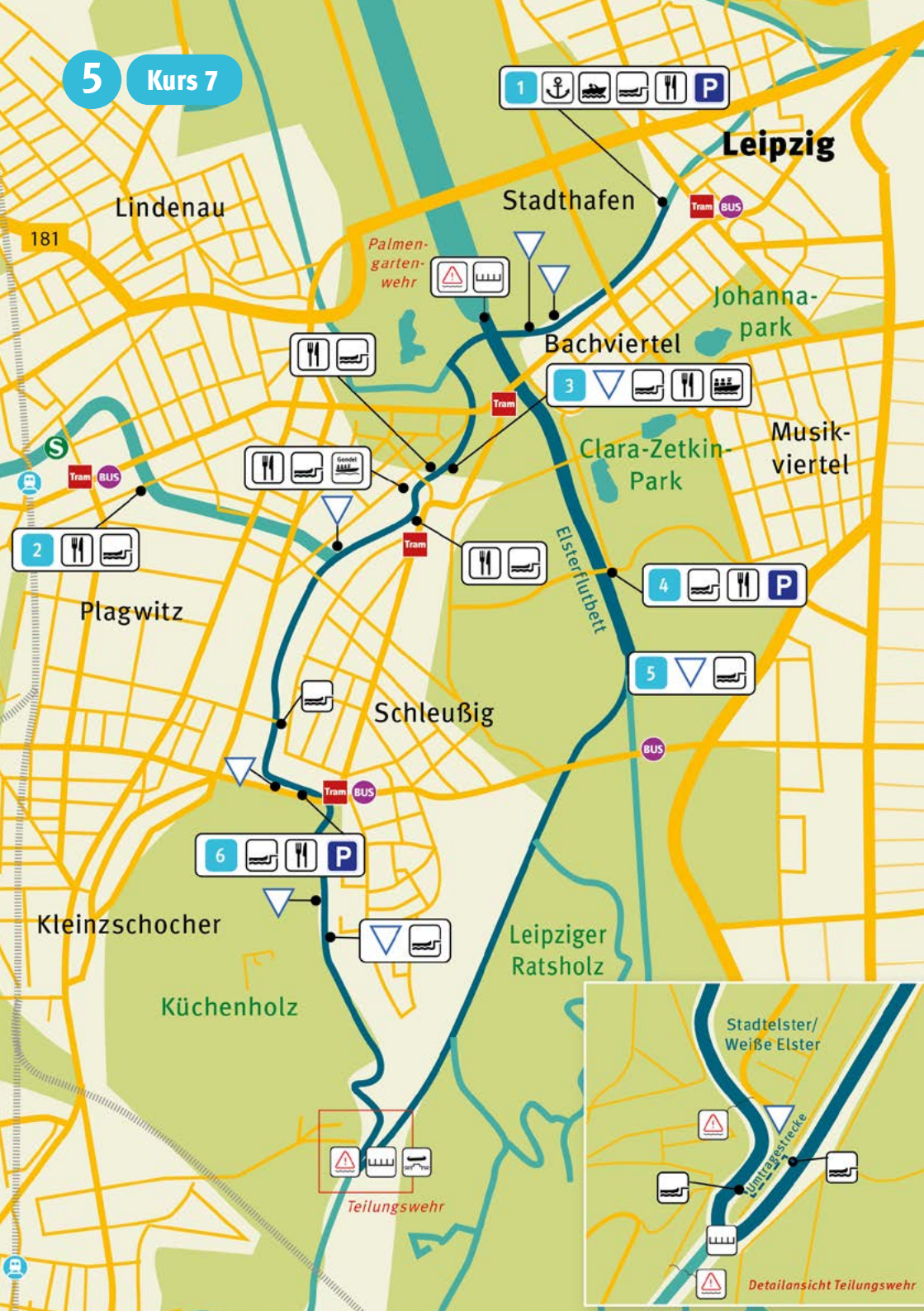


QR-Code scannen
und Tour aufs
Handy laden!



5

Kurs 7



Bootsvermietung, geführte Wasser- wandertouren, Motorbootfahrten

1 Stadthafen Leipzig GmbH

☎ +49 (0)341 59402619

info@stadthafen-leipzig.com

📍 www.stadthafen-leipzig.com

Standort: Schreiberstr. 20, Leipzig

Motorbootfahrten auf Leipzigs Wasserstraßen, Vermietung von Kajaks / Canadiern / SUP-Boards, geführte Kanutouren¹, Gutscheine, Drachenboot-touren, SUP-Kurse, Bootstransport/-lagerung

2 Fahrgastschiffahrt MS Weltfrieden

☎ +49 (0)1525 3363058

info@ms-weltfrieden.de

📍 www.ms-weltfrieden.de

Abfahrtsort: Stadtteilpark Plagwitz, in Höhe Industriestraße 85, Leipzig

Fahrgastschiffahrt auf Leipzigs Wasserstraßen

3 Bootsverleih Klingerweg

☎ +49 (0)341 4806545

bootsverleih@scdhfk.de

📍 www.bootstour-leipzig.de

Standort: Klingerweg 2, Leipzig

Motorbootfahrten auf Leipzigs Wasserstraßen, Vermietung von Kanus / Kajaks / Canadiern / Ruderbooten / Drachenbooten, geführte Kanutouren¹

4 Bootsverleih im Scheibholz

☎ +49 (0)176 21548889

info@bootsverleih-scheibholz.de

📍 www.bootsverleih-scheibholz.de

Standort: Rennbahnweg 2a, Leipzig

Motorbootfahrten auf Leipzigs Wasserstraßen, Vermietung von Kajaks / Canadiern / SUP-Boards, geführte Kanutouren¹, Gutscheine



Foto: Philipp Wischnier

5 Bootsverleih Leipziger Eck

☎ +49 (0)163 2642003

kontakt@bootsverleih-leipzig.de

📍 www.bootsverleih-leipzig.de

Standort: Schleußiger Weg 2a, Leipzig

Vermietung von Kanus / Kajaks / Canadiern / SUP-Boards

6 Bootsverleih Herold

☎ +49 (0)341 4011059 und 4801124

info@bootsverleih-herold.de

📍 www.bootsverleih-herold.de

Standort: Antonienstr. 2, Leipzig

Familienbetrieb seit 1888, geführte Motorboot-fahrten auf Leipzigs Wasserstraßen¹, Vermietung von Kajaks / Canadiern / Ruderbooten, Service von Außenbordmotoren, Wassersportschule, Gutscheine, Touristik, Boot-Shop „Alles rund ums Boot“

¹ nur nach Voranmeldung





Willkommen an der Mulde

Die Mulde ist ein Fluss mit vielen Gesichtern und zwei Ursprungsquellen, die ihre Umgebung schon seit dem Mittelalter prägt. Die Zwickauer Mulde entspringt im vogtländischen Schöneck und fließt etwa 160 Kilometer, bis sie auf die 120 Kilometer lange Freiberger Mulde trifft. Beide Flussarme bilden gemeinsam ab Sermuth die Vereinigte Mulde, die dann nach weiteren 120 Kilometern bei Dessau-Roßlau in die Elbe mündet.

Das breite Flussbett eignet sich hervorragend für Schlauchboottouren, die auf den abwechslungsreichen Strecken nicht nur Erwachsenen, sondern auch Kindern riesigen Spaß bereiten. Die verschiedenen Etappen überraschen mit einer großen landschaftlichen Vielfalt. Vorbei an imposanten Felsschluchten, dichten Wäldern und idyllischen Auenlandschaften folgt der überwiegend ruhige Flussverlauf den muldetypischen Mäandern. Unterwegs ergeben sich wundervolle Blicke auf bekannte

Sehenswürdigkeiten der Region, wie die auf einem Felsen thronende Burg Mildenstein, die Schlösser in Rochlitz und Colditz oder historisch bedeutende Städte wie Grimma, Wurzen und Bad Dübener. Als unvergleichlich schöner, naturbelassener Flussabschnitt gilt der jahrhundertealte Mühlgraben inmitten der Stadt Eilenburg.

Für kurzweilige Tages- oder Mehrtagesausflüge auf der Mulde stellen Bootsvermieter am vereinbarten Startpunkt neben Schlauchbooten, Kanus und Co. auch Stand-Up-Paddleboards bereit und holen diese am Ende der Tour auf Wunsch gern wieder ab. Tolle Entdeckertipps gibt es gratis dazu.

Inhalt

Vereinigte Mulde

Von Grimma bis Bad Dübener

78

Zwickauer Mulde

Zwischen Wechselburg und Colditz

80

Freiberger und Vereinigte Mulde

Von Leisnig nach Grimma

82

Regeln zum Schutz von Natur und Mensch

1 Bootstour sorgfältig planen

Befahrbarkeit für unterschiedliche Bootstypen – vorgeschriebene Bootskenzeichnung und Absperrungen beachten

2 Über Gefahren informieren

Gewässernutzung auf eigene Gefahr – Schwimmweste – Strömungsverhältnisse beachten – Abstand halten – Fahrgastschiffahrt hat Vorrang

3 Gewässerinfos einholen

Über Gewässerbedingungen informieren – Hochwasserwarnungen, Wasserstände beachten – bei Tendenz zu Hochwasserstufe 1 am Pegel Golzern, Pegel Wechselburg oder Pegel Leisnig und bei Sturm abbrechen

4 Anlege- und Einsetzstellen nutzen

Vorgesehene und gekennzeichnete Plätze benutzen – empfindliche Uferzonen meiden – nicht in Lebensräume von Vögeln, Kleintieren und Pflanzen eindringen

5 Tiere und Pflanzen schützen

In naturnahen Gewässerabschnitten ausreichend Abstand zum Ufer halten – Störungen von Tier und Pflanzenwelt vermeiden – Saisonzeiten beim Befahren der Mulde einhalten – Mulde zwischen Eilenburg und Bad Dübren nur vom 15. Juli bis 31. Oktober befahren

6 Auf Natur und Mitmenschen Rücksicht nehmen

Naturnahe Abschnitte der Fließgewässer nicht in größeren Gruppen befahren – Lärm vermeiden

Bootsvermietung, geführte Wasserwandertouren, Motorbootfahrten

1 Bootsverleih Wassersport Sachsen

☎ +49 (0)3437 972612 oder
☎ +49 (0)172 9037161
info@wassersport-sachsen.de

👉 www.wassersport-sachsen.de

Geschäftssitz: Bahnhofstraße 5, Grimma

Treffpunkt Bootsanlieferung¹: Leisnig, Wasserschloss Podelwitz, Sermuth, Wechselburg, Rochlitz, Grimma, Wurzen, Eilenburg, Bad Dübren; andere Orte auf Anfrage

Vermietung von Schlauchbooten / Canadiern / Kajaks, Boottransport / -lagerung / -service, geführte Schlauchboottouren, Wintertouren mit leckerem Flammhachs

2 Kanu- und Schlauchbootvermietung Mulde Unger Outdoor Team GmbH

☎ +49 (0)171 5374926

Bootsvermietung täglich von April bis Oktober
info@outdoorteam.de

👉 www.outdoorteam.de


Bootslager: 04703 Leisnig, Wiesenthal 28 (Muldefluss)

täglich Kajak-, Canadier- und Schlauchbootvermietung für viele Streckenabschnitte auf dem Muldefluss. Leisnig – Schloss Podelwitz – Grimma Wechselburg – Rochlitz bis nach Colditz sowie Mehrtages-Bootsvermietung (2 bis 5 Tage) bis nach Wurzen, Eilenburg, Bad Dübren sowie Selbstbau-Floß-Events, Grillpicknick-Touren Gruppenherberge in 04703 Wiesenthal

¹ nur nach Voranmeldung

Knapp 90 Kilometer der Vereinigten Mulde fließen mitten durch die Region Leipzig, vorbei an wunderschönen idyllischen Auenlandschaften, durch Dörfer und historisch bedeutende Städte wie Grimma, Wurzen, Eilenburg und Bad Döben.

Info: Nach der Bogenbrücke Bad Döben führt die Mulde weiter Richtung Muldestausee in Sachsen-Anhalt. Auf dem ebenfalls sehr interessanten Streckenabschnitt passieren Wasserwanderer unter anderem die Alaunbergbauhalden des Roten Ufers bei Bad Döben.

i Tourist-Information Grimma  


☎ +49 (0)3437 9779011

tourismus@grimma.de

i Stadtinformation Trebsen


☎ +49 (0)34383 60419

info@trebsen.de

i Tourist-Information Wurzen 

☎ +49 (0)3425 8560400

tourismus@wurzen.de

i Tourist-Information Eilenburg 

☎ +49 (0)3423 652226

tourismus@eilenburg.de

i Tourist-Information Bad Döben  

☎ +49 (0)34243 52886

tourismus@bad-dueben.de

Streckenabschnitt Grimma – Wurzen

Länge: 20 km

Dauer: 5 bis 6 Stunden

Umtragen: 2x ab Einstiegsstelle Grimma



Streckenabschnitt Wurzen – Eilenburg

Länge: 20 – 23 km, je nach Variante

Dauer: 5 bis 6 Stunden

Umtragen: 1x ab Einstiegsstelle Wurzen bei Variante 1



Variante 1 ab Kollauer Wehr:

Weiterfahrt auf der Mulde bis Eilenburg

Variante 2 ab Kollauer Wehr:

Fahrt durch den Eilenburger Mühlgraben (jahrhundertealte künstlich angelegter 10 km langer Kanal, sehr sensibler Naturraum)



Streckenabschnitt Eilenburg – Bad Döben

Länge: 30 km

Dauer: 6 bis 8 Stunden

Umtragen: nicht notwendig

Befahrung ist aus Naturschutzgründen nur von 15. Juli bis 31. Oktober erlaubt!





Großer Goitzschensee



107 2

Bad Dübener Heide



Löbnitz



Evangelische Dorfkirche

183

- » Rotes Ufer
- » Museumsdorf, Obermühle
- » Burg Dübener Heide mit Landschaftsmuseum und Bergschiffmühle
- » NaturparkHaus

Laußig



Dübener Heide

Mockrehna

Doberschütz

Zschepplin

Krostitz

Eilenburg



Geoportal Herrenhaus Röcknitz

Thallwitz

Hohburg

Geoportal Steinarbeiterhaus

Wurzen

Ringelnatz-Museum, Dom und Schloss

Schloss Püchau

Park Canitz



Machern

Brandis

Naunhof

Grimma

historische Altstadt



Trebсен

Wehr Trebсен

Wehr Galzern

Wehr Galzern

Wehr Galzern

Wehr Galzern

Wehr Galzern

Wehr Galzern

A38

Störnthaler See





Göhrener Brücke an der Zwickauer Mulde



Die Strecke überrascht mit einer landschaftlichen Vielfalt, die der eine oder andere in der Region Leipzig so nicht erwartet hätte. Vorbei an Felschluchten, Wäldern und idyllischen Auenlandschaften sieht man auf seiner Tour auch prächtige Schlösser, die in Rochlitz und Colditz über der Zwickauer Mulde thronen.

Tourist-Information Rochlitzer Muldental

+49 (0)3737 7863620

info@rochlitzer-muldental.de

Gästezentrum im Schloss Colditz

+49 (0)34381 43777

info@colditz-erleben.com

Stadtinformation Geithain

+49 (0)34341 466100

stadt@geithain.de

Streckenabschnitt Wechselburg – Rochlitz

Länge: 8 km

Dauer: 2 Stunden

Umtragen: nicht notwendig

Streckenabschnitt Rochlitz – Colditz

Länge: 14 km

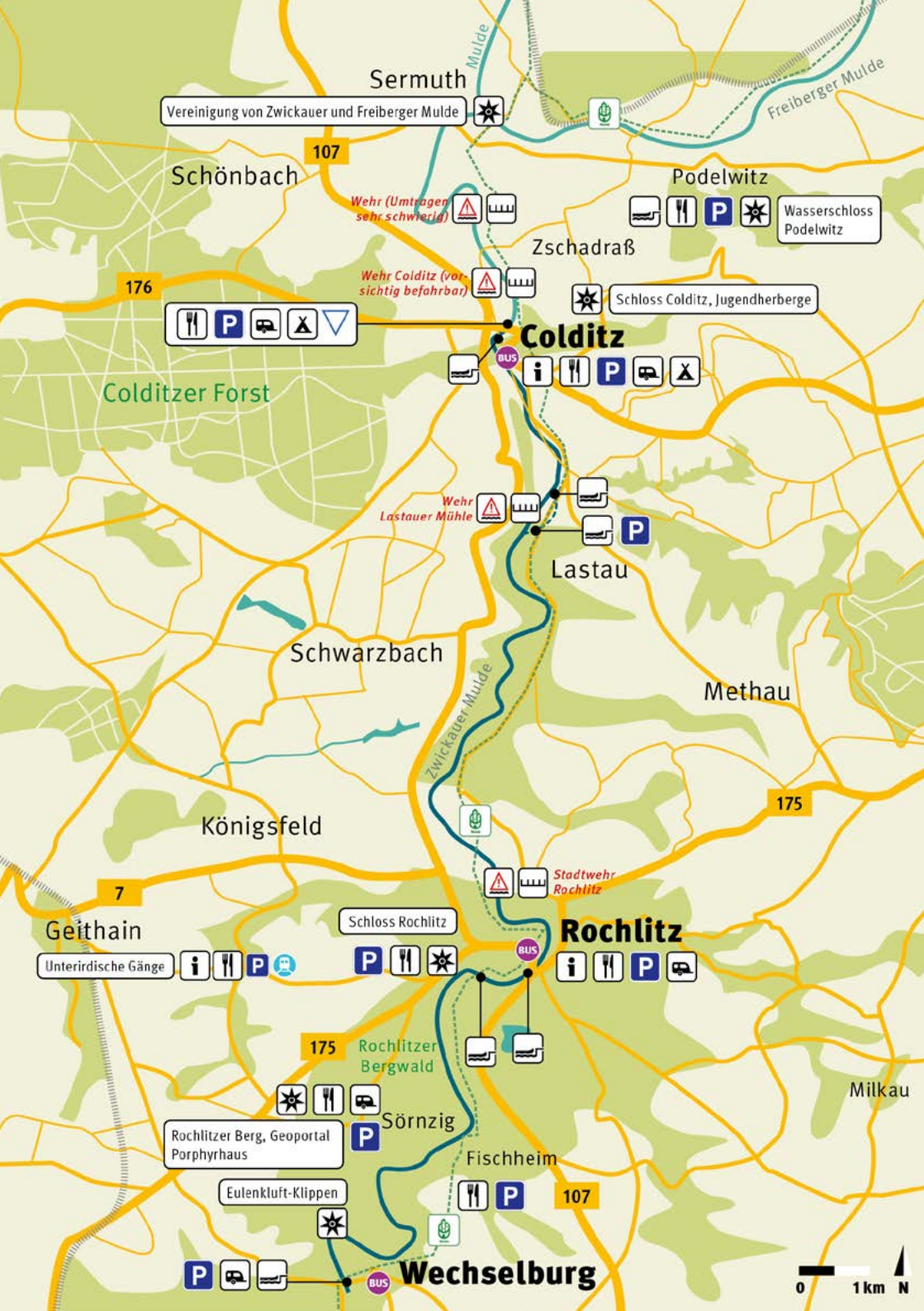
Dauer: 4 bis 6 Stunden

Umtragen: 2x ab Schloss Rochlitz
empfohlen für erfahrene und geübte
Wasserwanderer

Info: Bitte Einstiegszeiten zum Schutz der Natur beachten! Der Abschnitt der Zwickauer Mulde zwischen Wehr Colditz und der Muldenvereinigung in Sermuth ist für Schlauchboote ungeeignet. Von einer Befahrung wird abgeraten.



QR-Code scannen
und Tour aufs
Handy laden!



Sermuth

Vereinigung von Zwickauer und Freiberger Mulde

Schönbach

107

Wehr (Umtrogen sehr schwierig)

Podelwitz

Wasserschloss Podelwitz

Zschadraß

Wehr Colditz (vorsichtig befahrbar)

Schloss Colditz, Jugendherberge

176

Restaurant, Parking, Bus, Hiking, Boat

Colditz

Lock, Information, Restaurant, Parking, Bus, Hiking, Boat

Colderitzer Forst

Wehr Lastauer Mühle

Lastau

Schwarzbach

Methau

175

Königsfeld

7

Geithain

Unterirdische Gänge, Information, Restaurant, Parking, Bus

Schloss Rochlitz

Rochlitz

Information, Restaurant, Parking, Bus, Boat

175

Rochlitzer Bergwald

Star, Restaurant, Bus, Boat

Sörnzig

Rochlitzer Berg, Geoportal Porphyryhaus

Fischheim

Eulenkluff-Klippen

107

Parking, Bus, Boat

Wechselburg





Von Leisnig nach Grimma

Foto: Philippa Kirschner

Klöster, Schlösser und die imposante Burg Mildenstein prägen den bei Paddlern beliebten Flussabschnitt der Mulde zwischen Klosterbuch, Leisnig und Grimma. 27 Kilometer ist die Gesamtstrecke, auf der sowohl kleine Stromschnellen zu meistern sind als auch ruhiges Gleiten im Schlauchboot möglich ist – ein Spaß für die ganze Familie.

Streckenabschnitt Freiberger Mulde Leisnig – Wasserschloss Podelwitz

Länge: ca. 8 km
Dauer: 1,5 bis 2 Stunden
Umtragen: nicht notwendig

Streckenabschnitt Vereinigte Mulde Wasserschloss Podelwitz – Grimma

Länge: 12 bis 15 km
Dauer: 3 bis 4 Stunden
Umtragen: nicht notwendig



QR-Code scannen
und Tour aufs
Handy laden!

i Gästeamt Leisnig

+49 (0)34321 66620
gaesteamt@leisnig.de

i Infopunkt Jagdhaus Kössern

+49 (0)34384 73931
jagdhauskoessern@web.de

i Tourist-Information Grimma

+49 (0)3437 9779011
tourismus@grimma.de





Ganze 1.091 Kilometer legt die Elbe von der Quelle im tschechischen Riesengebirge bis zur Mündung in die Nordsee zurück. Die sogenannte Mittelelbe als mäandrierender Flachlandstrom prägt das nordöstliche Gebiet der Region Leipzig. Von der tausendjährigen Rolandstadt Belgern können Wasserwanderer bis zur Renaissancestadt Torgau paddeln. In Torgau befindet sich auch ein öffentlicher Wasserwanderrastplatz für Kanu, Ruder- und Motorboote mit Slipanlage und direktem Zugang zum Stadtzentrum. Zwischen Torgau und Dommitzsch, der nördlichsten Stadt Sachsens, laden Sandbuhnen zum Baden und Verweilen ein.

Streckenabschnitt Belgern – Torgau

Länge: ca. 15 km

Dauer: 4 bis 5 Stunden

Umtragen: nicht erforderlich

Gierseilfähre in Belgern beachten

Streckenabschnitt Torgau – Dommitzsch

Länge: ca. 20 km

Dauer: 5 bis 6 Stunden

Umtragen: nicht erforderlich

Gierseilfähre in Dommitzsch beachten



Wasserwanderrastplatz in Torgau

1 Torgauer Ruderverein e. V.

+49 (0)3421 7017951

ruderntorgau@gmx.net

Standort: Pestalozziweg, Torgau, direkt an der Elbe

Bootslagerung, Rastplatz für muskel- und motorbetriebene Boote, Slipanlage

Info: Natur pur lässt sich am Großen Teich bei Torgau, 1483 zur Fischzucht angelegt, erleben. Der größte Teich Sachsens dient als europäisches Vogelschutzgebiet. Viele heimische Tierarten lassen sich hier entdecken. Auf dem 5 km langen Rundweg lässt es sich gut wandern oder radeln.



QR-Code scannen
und Tour aufs
Handy laden!

i Tourist-Information Belgern

+49 (0)34224 44021

tourismus-belgern@
stadtblgemschildau.de

i Tourist-Information Torgau

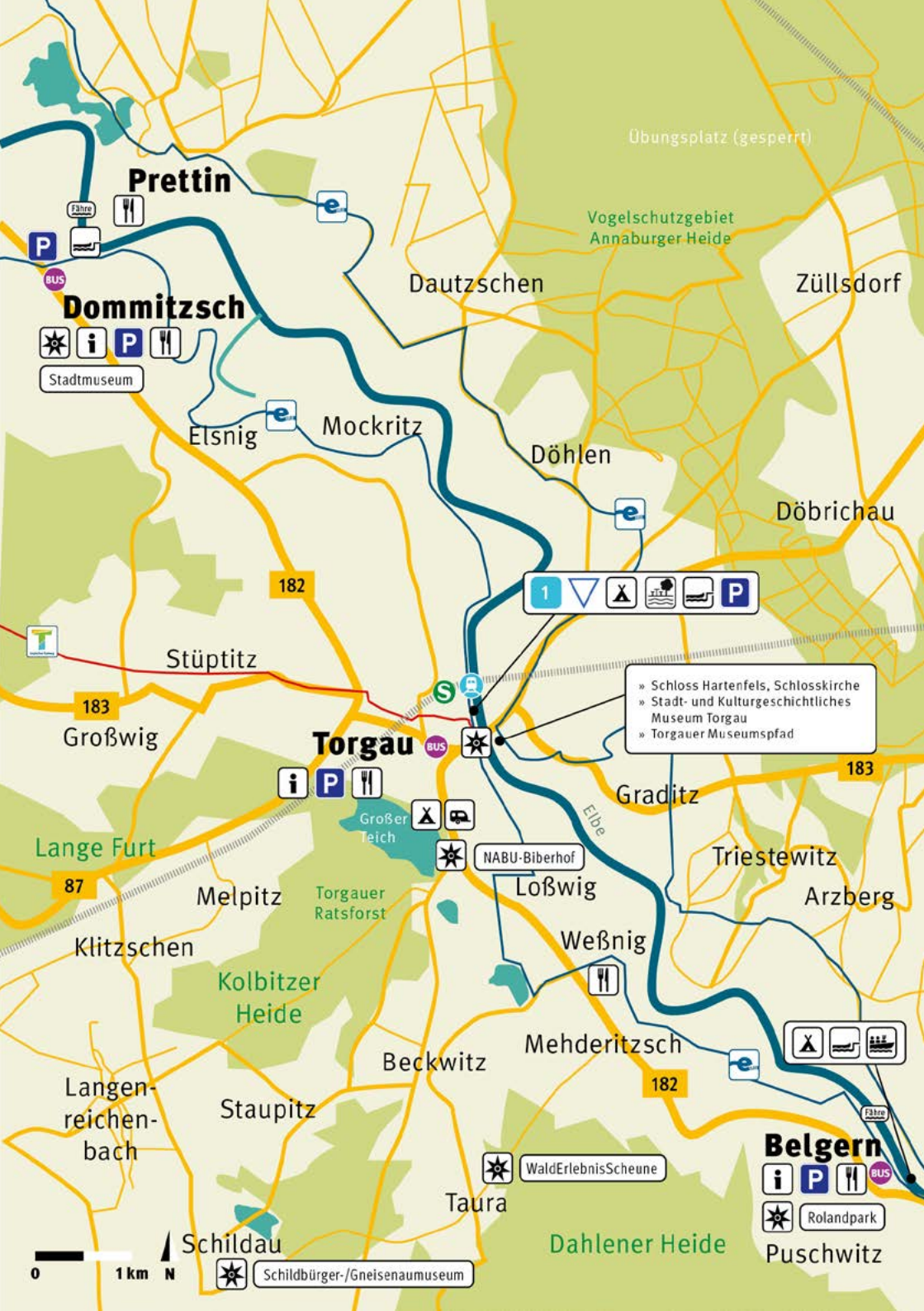
+49 (0)3421 70140

info@tic-torgau.de

i Tourist-Information Dommitzsch

+49 (0)34223 43924

infocenter@stadt-dommitzsch.de



Übungsplatz (gesperrt)

Prettin



Dommitzsch



Stadtmuseum

Dautzschen

Züllsdorf

Vogelschutzgebiet
Annaburger Heide

Elsnig

Mockritz

Döhlen

Döbrichau

182



Stüptitz

183

Großwig

Torgau

» Schloss Hartenfels, Schlosskirche
» Stadt- und Kulturgeschichtliches
Museum Torgau
» Torgauer Museumsfad



Großer
Teich



NABU-Biberhof

Graditz

183

Lange Furt

87

Melpitz

Torgauer
Ratsforst

Loßwig

Triestewitz

Arzberg

Klitzschen

Kolbitzer
Heide

Weßnig

Beckwitz

Mehderitzsch

182



Langen-
reichen-
bach

Staupitz

WaldErlebnisScheune

Belgern



Rolandpark

Schildau

Taura

Dahleener Heide

Puschwitz



Schildbürger-/Gneisenaumuseum

Angeln in der Region Leipzig

Foto: Christian Hüller, Fotografie



Kulkwitzer See

Ausgezeichnete Bedingungen finden Petrijünger am Kulkwitzer See. Der für seinen Fischreichtum und die Artenvielfalt bekannte See beherbergt z. B. Aale, Welse, Hechte, Zander, Karpfen und Barsche. Während der Badesaison ist Angeln am Badestrand verboten. Angelkarten sind in der Rezeption des Ferienresorts am Kulkwitzer See erhältlich.

Markkleeberger See und Störmthaler See

Am Markkleeberger See und Störmthaler See ist das Angeln, außer in gesperrten Uferbereichen und Gewässerflächen, gestattet. Zu den Hauptfischarten zählen Karpfen, Hecht, Barsch und Große Maränen.

Cospudener See

Der Cospudener See ist ein sehr beliebtes Angelgewässer und bietet ganzjährig ideale Bedingungen. In den Badebereichen ist das Angeln während der Badesaison verboten. Zu den Hauptfischarten im Cospudener See zählen u. a. Aale, Hechte und Große Maränen.

Grillensee, Moritzsee, Albrechtshainer See

Zander, Barsch, Aal, Hecht und Karpfen – am Moritzsee können sich Angler über die Artenvielfalt der Fische freuen. Der benachbarte Grillensee besitzt eine Vielzahl schöner ruhiger Plätze für Angelsportler. Am Moritzsee und am Albrechtshainer See ist das Angeln während der Badesaison in den Badebereichen verboten. Es besteht generell Anfüterungsverbot.

Gastangler sind unter anderem auch am Harthsee, Kiessee Eilenburg, Thümmnitzsee, Zwochauer See und an der Talsperre Kriebstein sowie an den Flüssen Mulde, Zschopau, Elbe und Weiße Elster willkommen.

Weiterführende und aktuelle Informationen erhalten Sie beim Anglerverband Leipzig e. V. (www.anglerverband-leipzig.de) sowie für die Talsperre Kriebstein beim Anglerverband „Südsachsen Mulde / Elster“ e. V. (www.anglerverband-chemnitz.de).

Entdeckerticket für die Region Leipzig

Ab auf's Wasser und sparen: Mit der **Leipzig Regio Card** erlebt man Freizeitspaß auf dem Wasser und vieles mehr zum Vorzugspreis - von Schifffahrt und Bootsverleih über Eintrittspreise in Schlösser, Museen oder bei Freizeitangeboten bis hin zu Führungen und Restaurantbesuchen. Und noch besser: Reisen Sie bequem per Bus und Bahn an.

über **140**

Partner aus Leipzig und Region laden Sie ein, ihre Angebote mit der Leipzig Regio Card zum Vorzugspreis zu nutzen – von Kletterwald über Kanuverleih bis hin zu Schloss oder Zoo.

Mehr als **400 €**

können Sie insgesamt mit der Leipzig Regio Card sparen*, ob beim Eintritt ins Museum, dem Ticket für die Schiffsrundfahrt oder beim Restaurantbesuch.



11.300 km²

umfasst das **Tarifgebiet des MDV**, inkl. Stadtgebiet Leipzig, das Sie mit den Tages- und 3-Tages-Karten nutzen können. Günstiger kommen Sie nur zu Fuß von A nach B.

*Bitte beachten Sie die Gültigkeitsdauer der jeweiligen Tickets. Die Rabatte können einmalig beim Partner eingelöst werden.

Tageskarte

3-Tageskarte

Tages- Gruppenkarte

3-Tages- Gruppenkarte

Jahreskarte



€ 24,00

€ 53,00

€ 64,00

€ 127,00

€ 20,00

Gültig für **eine Person** von **9 Uhr bis 4 Uhr** des Folgetages























Gültig für **eine Person** von **9 Uhr** des **ersten bis 24 Uhr** des **dritten Tages**

Gültig für **bis zu 5 Erwachsene** von **9 Uhr bis 4 Uhr** des **Folgetages**

Gültig für **bis zu 5 Erwachsene** von **9 Uhr** **des ersten bis 24 Uhr** **des dritten Tages**

Gültig für **eine Person** vom **ersten** Nutzungstag für **1 Jahr** (ohne ÖPNV)

AUF DEM WASSER

	Segeln		Wasserwanderkurs
	Badestrand		Abschnitt bzw. Verbindung in Planung
	Tauchen		Hinweis auf geplante Vorhaben
	Angeln		Umtragestrecke
	Bootsverleih		Baden / Befahren verboten
	LeipzigBoot		Naturschutzgebiete
	Fahrgastsschiffahrt		Umtrageeinrichtung
	Gondelfahrt		Schleuse*
	Surfen		Wehranlage
	Wasserski		Wassersportverein
	Rafting		Achtung Gefahrenstelle!
	Kanu / Kajak		Rastplatz
	Ein- und Ausstiegstelle		Hafen

Schleusenzeiten finden Sie auf www.gewaesserverbund.de





AN LAND

	Information		Hunde erlaubt
	Aussichtspunkt		Theater
	Sehenswürdigkeit		Parkplatz
	Beachvolleyball		Busparkplatz
	Inline-Skaten		Caravan-Stellplatz
	Spielplatz		Unterkunft
	Wandern		Campingplatz
	Golf / Minigolf		Schutzhütte
	Radfahren		Gastronomie
	Klettern		Wellness
	Bogenschießen		öffentliche Toilette
	Naturerlebnis		E-Ladesäule
	FKK-Baden möglich		Wegeverbindung gesperrt

ÖFFENTLICHER NAHVERKEHR













	Information		Haltepunkt Zug
	Aussichtspunkt		Haltepunkt S-Bahn
			Partner Leipzig Regio Card

TOURIST-INFORMATIONEN









-  vom Deutschen Tourismusverband zertifizierte Tourist-Information
-  zertifizierter ServiceQualität Deutschland-Betrieb
-  Zertifiziert mit dem Prädikat „Familienfreundlich“ der TMGS Tourismus Marketing Gesellschaft Sachsen mbH www.sachsen-familienurlaub.de
-  Aktuell geprüft barrierefrei zugänglich – detailliertere Angaben unter: www.sachsen-barrierefrei.de

RAD- UND WANDERWEGE

Radweg

-  Elster-Saale-Radweg
-  Elsterradweg
-  Kohle-Dampf-Licht
-  Neuseenlandradroute
-  Pleißeradweg
-  Elbe-Radweg
-  Mulderadweg
-  Leipzig-Elbe Radroute
-  Parthe-Mulde Radroute
-  Torgischer Radweg
-  Zschopautalradweg
-  Grüner Ring Leipzig

Wanderweg

-  GEOPFAD Markkleeberger See – Störmthaler See
-  Lutherweg
-  Jakobsweg
-  Wanderweg Rund-um-Leipzig
-  Wanderweg Schkeuditz – Grimma
-  Wanderweg Neue Harth
-  Rundweg Störmthaler See
-  Wasserwanderweg

Anbieterkategorisierung

-  **Kulturerlebnis**
-  **Gastronomie**
-  **Übernachtung**
-  **Freizeitspaß**

www.region.leipzig.travel

